





Karte zur Verordnung über das Naturschutzgebiet „Thuner Sundern“

Maßgebliche Karte

Anlage 1

-  Naturschutzgebietsgrenze
 (gekennzeichnet durch die Innenseite
 des grauen Rasterbandes)
-  Vogelschutzgebiet V48 sowie Waldflächen mit Fortpflanzungs- und Ruhestätten
 wertbestimmender Tierarten (gem. § 4 Abs. 4 Nr. 2 VO)
-  Wege (gem. § 3 Abs. 1 Nr. 8, Abs. 2 VO)
-  Stadtgrenze

Maßstab 1 : 5.000

0 150 300 450 m