







Stadt  **Braunschweig**  
 Fachbereich Stadtplanung u. Umweltschutz  
 Abt. Stadtgrün-Planung und Bau

**Öffentliche oder frei zugängliche Bootsanleger und Kanu-Einsatzstellen an der Okerumflut**

Stand: Juni 2018

**Legende**

-  öffentliche bzw. frei zugängliche Stege
-  öffentliche Grünflächen, frei zugänglich
-  sonstige öffentliche Flächen, bedingt zugänglich
-  Spielplätze
-  historisches Straßen-, Wegesystem (Promenadenplan von P.J. Krahe)
-  Wege mit besonderem Bezug zur Oker