


gepl. Bäume




gepl. Gehölzflächen



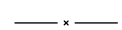
gepl. Hecke



Fuß- und Radweg (Ringgleis)



vorh. Zaun




gepl. Zaun



Stahltrahmentor mit Infotafel
s. Detailplan



Informationspunkt
Technik und Natur



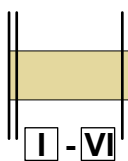
Wurzelbrücke



vorh. Mastleuchte



gepl. Mastleuchte



Abschnitt I-VI
vgl. A3-Pläne, M.1:250

Stadt



Braunschweig

Fachbereich Stadtplanung u. Umweltschutz
Abteilung Stadtgrün - Planung und Bau
Auguststr. 9 - 11
38100 Braunschweig

Planung:
Büro Dipl. Ing. A. Schmolke, Garten- u. Landschaftsarchitekt
Waldweg 4, 38527 Meine - Bechtsbüttel
Tel: 05307/6347 Fax: 05307/7713
Internet: www.Schmolke-Landschaftsarchitekt.de

Projekt:	Nördliches Ringgleis		
Plan:	Übersichtsplan Abschnitt Oker - Hamburger Straße		
Kostenstelle: PSP-Element:	Maßstab:	1 : 1.250	
Bauleitung:	Format:	A3	
gezeichnet:	Plan-Nr.:	1	
bearbeitet:	09/2016	Schmolke	gesehen:

E:\VECTORWORKS\Nördliches Ringgleis\160825_Nördliches_Ringgleis_Entwurf_geändert_vwx
Kartengrundlagen:
Stadtgrundkarte ¹ der Stadt Braunschweig, erstellt auf Grundlage der Liegenschaftskarte ²
¹ © 2014 Stadt Braunschweig/Abteilung Geoinformation ² © 2014