



Zeichenerklärung

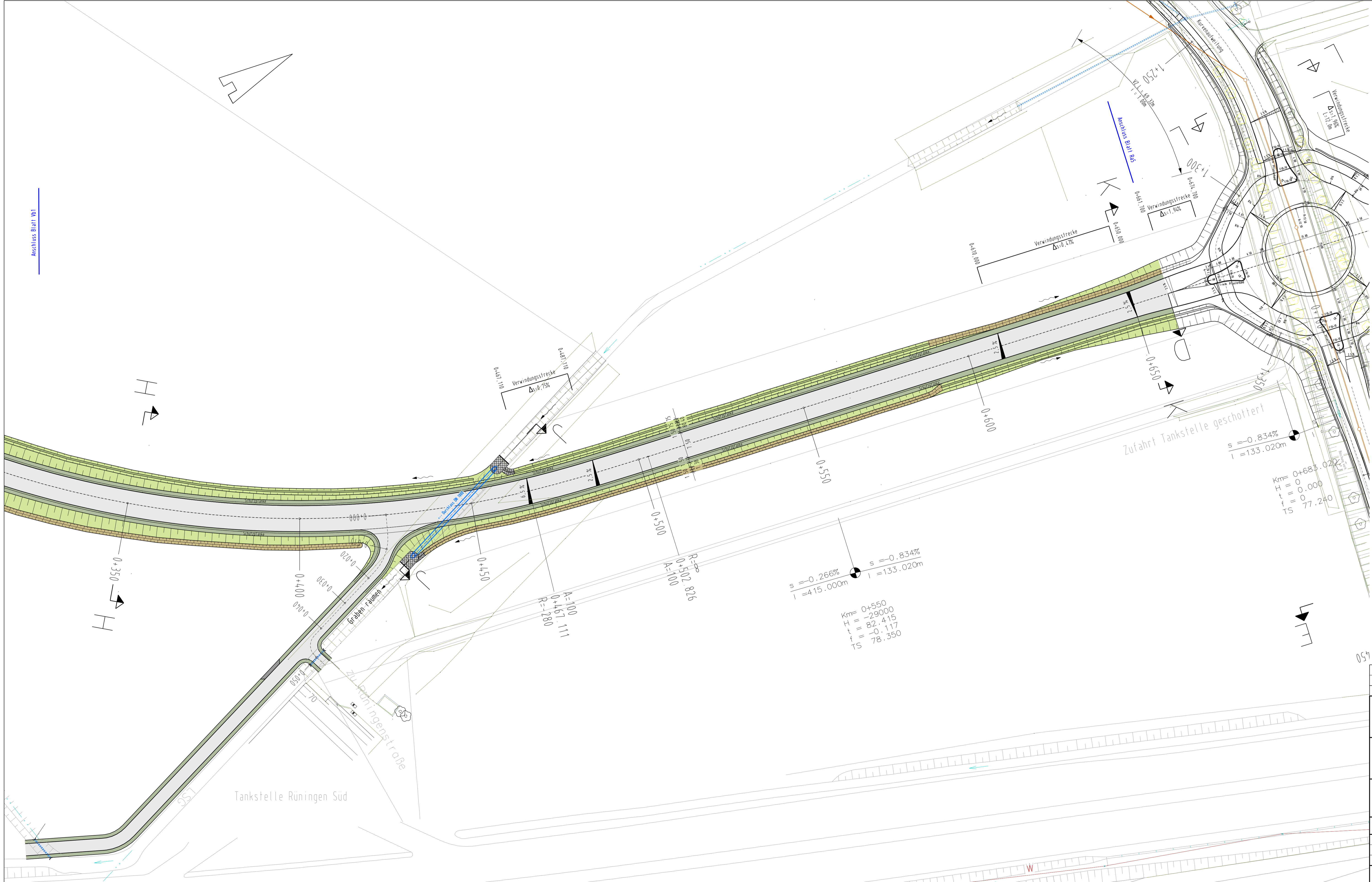
- | | | | |
|--|--|--|--|
| | Fahrbahn | | Wohnhaus / Nebengebäude |
| | Pflaster - Granit | | Zaun / Zaun Abbruch |
| | Gosse | | Mauer |
| | Ackerzufahrt | | Bord abgesenkt |
| | Kurvenaufweitung | | Fahrbahnmarkierung |
| | Geh- / Radweg | | Straßenbeleuchtung Bestand / Abbruch / geplant |
| | Geh- / Radweg verstärkter Aufbau | | Ablauf Bestand / geplant 50/50, 30/50 |
| | Grünfläche | | Baum Bestand / Abbruch / geplant |
| | Bankett | | Holzstap |
| | Mulde | | Schild / Denkmal |
| | Weg unbefestigt | | Böschung Bestand / geplant |
| | RW-Kanal Bestand mit Schacht und Aus-/Einfahrt | | Fahrbahnquerneigung |
| | RW-Kanal Planung mit Schacht und Aus-/Einfahrt | | Tangentenbruchpunkt mit Angabe von Gefälle und Steigung in % Länge der Strecke, Halbmesser und Station |
| | SW-Kanal Bestand | | |
| | SW-Druckleitung Bestand | | |
| | TW-Leitung mit Schieber + Hydrant Bestand | | |
| | Energieleitung Bestand | | |
| | Gasleitung mit Schieber Bestand | | |
| | Telekomleitung Bestand | | |

Planfeststellung

Stadt Braunschweig Der Oberbürgermeister	
Neubau Verbindungsstraße AS Rünigen-Süd (A39) - Kreisverkehrsplatz (K64) Bau-km 0+000 bis Bau-km 0+683	Unterlage 5.1 Blatt Nr. Vb1 Datum: 12.11.2009
Neubau Radweg Geitelde - Rünigen (K64) Bau-km 0+000 bis Bau-km 1+531	Lageplan Maßstab 1:500
Geprüft: i. A.	

Aufgestellt: Braunschweig, Stadt Braunschweig i. A.	Der Plan ist festgestellt am Stadt Braunschweig im Auftrage
--	--

Index:	Datum:	Name:	Art der Änderung:
Entwurfsverfasser: Kuhn+Partner DAS INGENIEURBÜRO Hermann-Blenk-Straße 18 38108 Braunschweig www.kuhn-partner.de			
Bauherr: Stadt Braunschweig Tiefbau und Verkehr Bohlweg 30 38100 Braunschweig			
Neubau Verbindungsstraße AS Rünigen-Süd (A39) - Kreisverkehrsplatz (K64) Neubau Geh-/Radweg Geitelde - Rünigen (K64)			Maßstab: 1:500 Unterlage Blatt Nr.: 5.1 Vb1
Planart:	Lageplan		
bearbeitet:	Datum:	Name:	geprüft:
gezeichnet:	03.11.2009	L. Kuhn	Braunschweig, den
mitgez.:	03.11.2009	Lukas/Germer	
Datum/Name:			



Zeichenerklärung

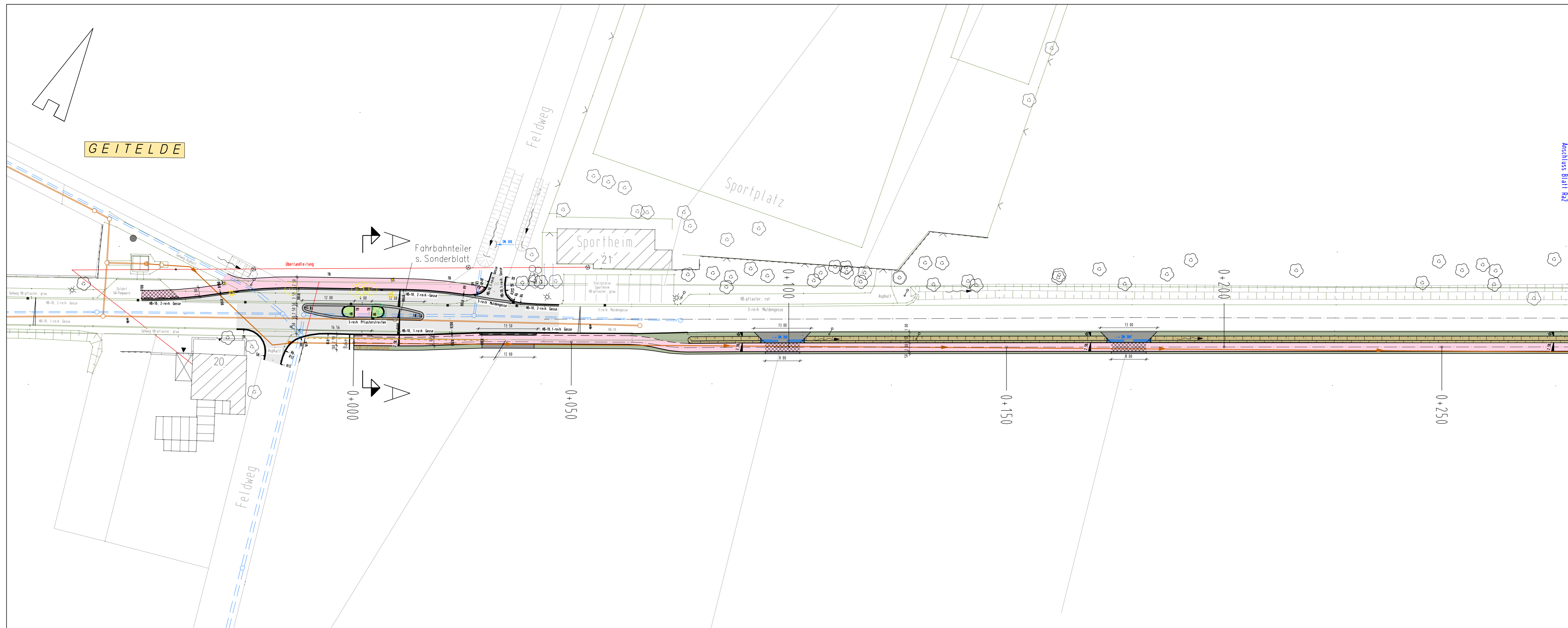
[Symbol]	Fahrbahn	[Symbol]	Wohnhaus / Nebengebäude
[Symbol]	Pflaster - Granit	[Symbol]	Zaun / Zaun Abbruch
[Symbol]	Gosse	[Symbol]	Mauer
[Symbol]	Ackerzufahrt	[Symbol]	Bord abgesenkt
[Symbol]	Kurvenaufweitung	[Symbol]	Fahrbahnmarkierung
[Symbol]	Geh- / Radweg	[Symbol]	Sträucherbezeichnung Bestand / Abbruch / geplant
[Symbol]	Geh- / Radweg verstärkter Aufbau	[Symbol]	Ablauf Bestand / geplant 50/50, 30/50
[Symbol]	Grünfläche	[Symbol]	Baum Bestand / Abbruch / geplant
[Symbol]	Bankett	[Symbol]	Holzmaut
[Symbol]	Müde	[Symbol]	Schild / Denkmal
[Symbol]	Weg unbefestigt	[Symbol]	Bioschönung Bestand / geplant
[Symbol]	Rw-Kanal Bestand mit Schacht und Aus-/Einlauf	[Symbol]	Fahrbahnquerneigung
[Symbol]	Rw-Kanal Planung mit Schacht und Aus-/Einlauf	[Symbol]	Tangentenbrechepunkt mit Angabe von Gefälle und Steigung in %, Länge der Strecke, Höhenmesser und Station
[Symbol]	SW-Kanal Bestand		
[Symbol]	SW-Druckleitung Bestand		
[Symbol]	TW-Leitung mit Schieber + Hydrant Bestand		
[Symbol]	Energieleitung Bestand		
[Symbol]	Gasleitung mit Schieber Bestand		
[Symbol]	Telefonleitung Bestand		

Planfeststellung

Stadt Braunschweig Der Oberbürgermeister	
Neubau Verbindungsstraße AS Rünigen-Süd (A39) - Kreisverkehrsplatz (K64) Bau-km 0+000 bis Bau-km 0+683	Unterlage 5.1 Blatt Nr. Vb2 Datum: 23.11.2009
Neubau Radweg Geitelde - Rünigen (K64) Bau-km 0+000 bis Bau-km 1+531	Lageplan Maßstab 1:500
Geprüft: i. A.	

Index:	Datum:	Name:	Art der Änderung:
Entwurfsverfasser: Kuhn+Partner Hermann-Blenk-Straße 18 DAS INGENIEURBÜRO 38108 Braunschweig www.kuhn-partner.de			
Bauherr: Stadt Braunschweig Tiefbau und Verkehr Bohlweg 30 38100 Braunschweig			
Neubau Verbindungsstraße AS Rünigen-Süd (A39) - Kreisverkehrsplatz (K64) Neubau Geh-/Radweg Geitelde - Rünigen (K64)			Maßstab: 1:500
Planart: Lageplan			Unterlage Blatt Nr.: 5.1 Vb2
bearbeitet:	Datum:	Name:	geprüft:
gezeichnet:	03.11.2009	L. Kuhn	Braunschweig, den
mitgez.:	03.11.2009	Lukas/Germer	
Datum_Name:			

Aufgestellt: Braunschweig, Stadt Braunschweig i. A.	Der Plan ist festgestellt am Stadt Braunschweig im Auftrage
---	--



Zeichenerklärung

	Fahrbahn		Wohnhaus / Nebengebäude
	Pflaster - Granit		Zaun / Zaun Abbruch
	Gosse		Mauer
	Ackerzufahrt		Bord abgesenkt
	Kurvenaufweitung		Fahrbahnmarkierung
	Geh- / Radweg		Straßenbeleuchtung
	Geh- / Radweg verstärkter Aufbau		Bestand / Abbruch / geplant
	Grünfläche		Ablauf
	Barkett		Bestand / geplant 50/50, 30/70
	Mulde		Baum
	Weg unbefestigt		Bestand / Abbruch / geplant
	RW-Kanal Bestand mit Schacht und Aus-/Einlauf		Holzmast
	RW-Kanal Planung mit Schacht und Aus-/Einlauf		Schild / Denkmal
	SW-Kanal Bestand		Böschung
	SW-Druckleitung Bestand		Bestand / geplant
	TW-Leitung mit Schieber + Hydrant Bestand		Fahrbahnquerneigung
	Energieleitung Bestand		
	Gasleitung mit Schieber Bestand		
	Telekomleitung Bestand		

ANSCHLUSS BLATT Ra2

Index: Datum: Name: Art der Änderung:

Entwurfsverfasser: **Kuhn+Partner** DAS INGENIEURBÜRO Hermann-Blenk-Straße 18 38108 Braunschweig www.kuhn-partner.de

Bauherr: Stadt Braunschweig Tiefbau und Verkehr Bohlweg 30 38100 Braunschweig

Neubau Verbindungsstraße AS Rünigen-Süd (A39) - Kreisverkehrsplatz (K64) Neubau Geh-/Radweg Geitelde - Rünigen (K64)

Planart: Lageplan

Maßstab: 1:500

Unterlage: Blatt Nr.: 5.2 Ra1

bearbeitet: 03.11.2009 **Name:** L. Kuhn **geprüft:** Braunschweig, den

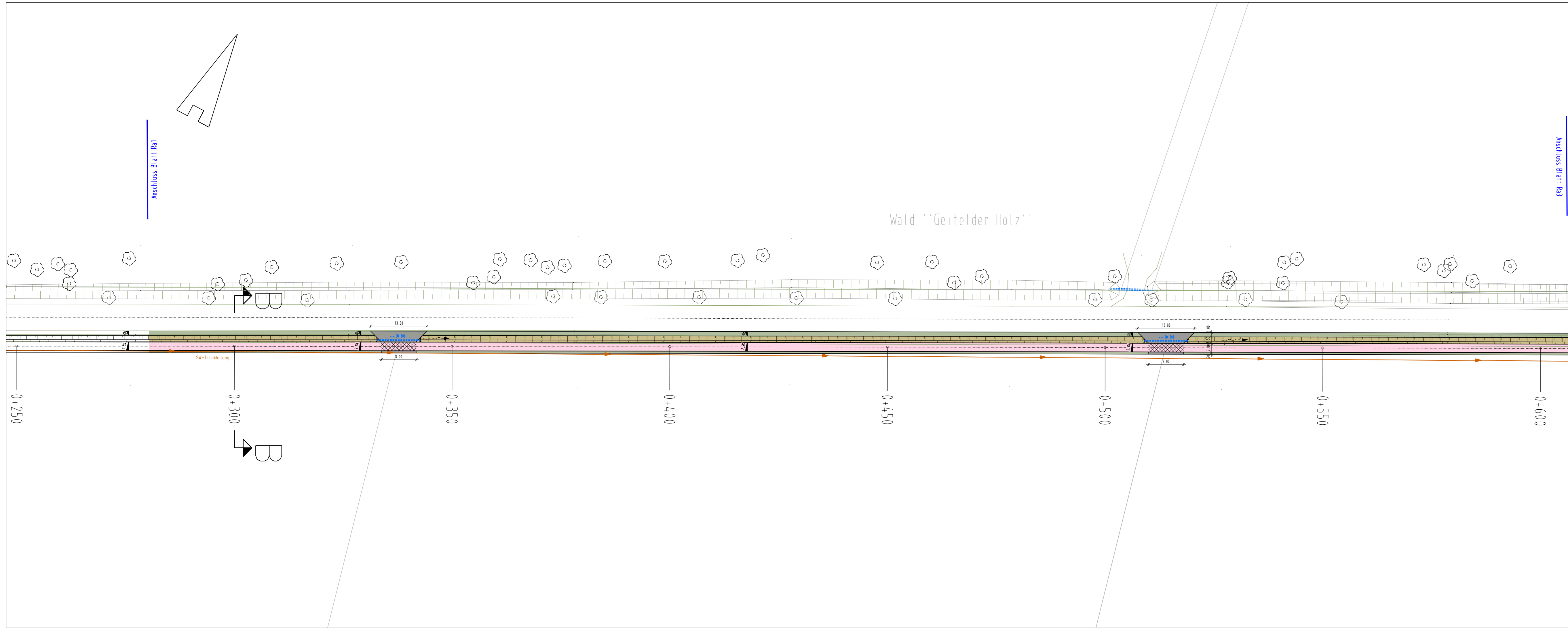
gezeichnet: 03.11.2009 **Name:** Lukas/Germer

mitgez.: Datum, Name:

Planfeststellung

Stadt Braunschweig Der Oberbürgermeister	Unterlage 5.2 Blatt Nr. Ra1 Datum: 20.11.2009
Neubau Verbindungsstraße AS Rünigen-Süd (A39) - Kreisverkehrsplatz (K64) Bau-km 0+000 bis Bau-km 0+683	Lageplan Maßstab 1:500
Geprüft: i. A.	

Aufgestellt: Braunschweig, Stadt Braunschweig i. A.	Der Plan ist festgestellt am Stadt Braunschweig im Auftrage
---	--



Zeichenerklärung

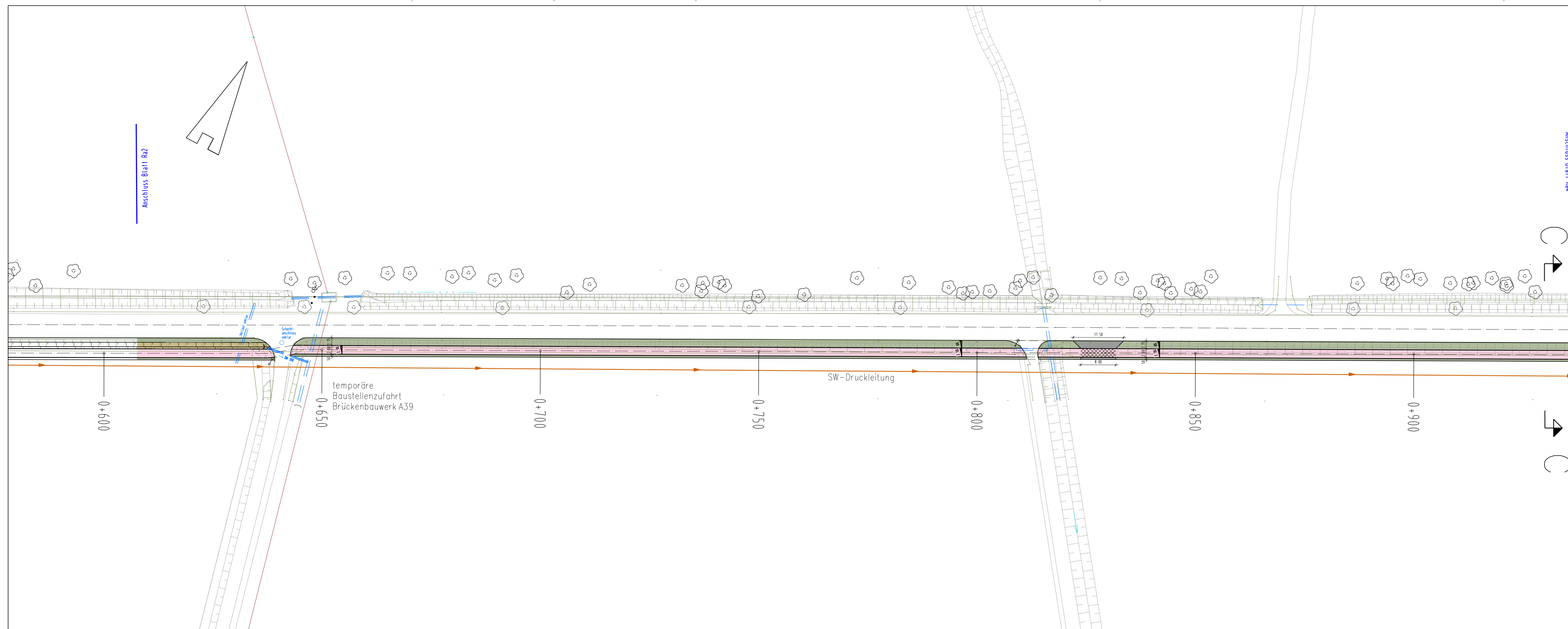
	Fahrbahn		Wohnhaus / Nebengebäude
	Pflaster - Granit		Zaun / Zaun Abbruch
	Gosse		Mauer
	Ackerzufahrt		Bord abgesenkt
	Kurvenaufweitung		Fahrbahnmarkierung
	Geh- / Radweg		Straßenbeleuchtung Bestand / Abbruch / geplant
	Geh- / Radweg verstärkter Aufbau		Ablauf Bestand / geplant 50/50, 30/50
	Grünfläche		Baum Bestand / Abbruch / geplant
	Bankett		Holzmast
	Mulde		Schild / Denkmal
	Weg unbefestigt		Böschung Bestand / geplant
	RW-Kanal Bestand mit Schacht und Aus-/Einfahrt		Fahrbahnquemeigung
	RW-Kanal Planung mit Schacht und Aus-/Einfahrt		Tangentenbruchpunkt mit Angabe von Gefälle und Steigung in %, Länge der Strecke, Halbmesser und Station
	SW-Kanal Bestand		
	SW-Druckleitung Bestand		
	TW-Leitung mit Schieber + Hydrant Bestand		
	Energieleitung Bestand		
	Gasleitung mit Schieber Bestand		
	Telekomleitung Bestand		

Planfeststellung

Stadt Braunschweig Der Oberbürgermeister	
Neubau Verbindungsstraße AS Rünigen-Süd (A39) - Kreisverkehrsplatz (K64) Bau-km 0+000 bis Bau-km 0+683	Unterlage 5.2 Blatt Nr. Ra2 Datum: 23.11.2009
Neubau Radweg Geitelde - Rünigen (K64) Bau-km 0+000 bis Bau-km 1+531	Lageplan Maßstab 1:500
Geprüft: i. A.	

Index:	Datum:	Name:	Art der Änderung:
Entwurfsverfasser:		Hermann-Blenk-Straße 18 38108 Braunschweig www.kuhn-partner.de	
Bauherr:		Tiefbau und Verkehr Bohlweg 30 38100 Braunschweig	
Neubau Verbindungsstraße AS Rünigen-Süd (A39) - Kreisverkehrsplatz (K64) Neubau Geh-/Radweg Geitelde - Rünigen (K64)		Maßstab:	1:500
Planart:	Lageplan	Unterlage	Blatt Nr.: 5.2 Ra2
bearbeitet:	03.11.2009	L. Kuhn	geprüft: Braunschweig, den
gezeichnet:	03.11.2009	Lukas/Germer	
mitgez.:			
Datum,Name:			

Aufgestellt: Braunschweig, Stadt Braunschweig i. A.	Der Plan ist festgestellt am Stadt Braunschweig im Auftrage
---	--



Zeichenerklärung

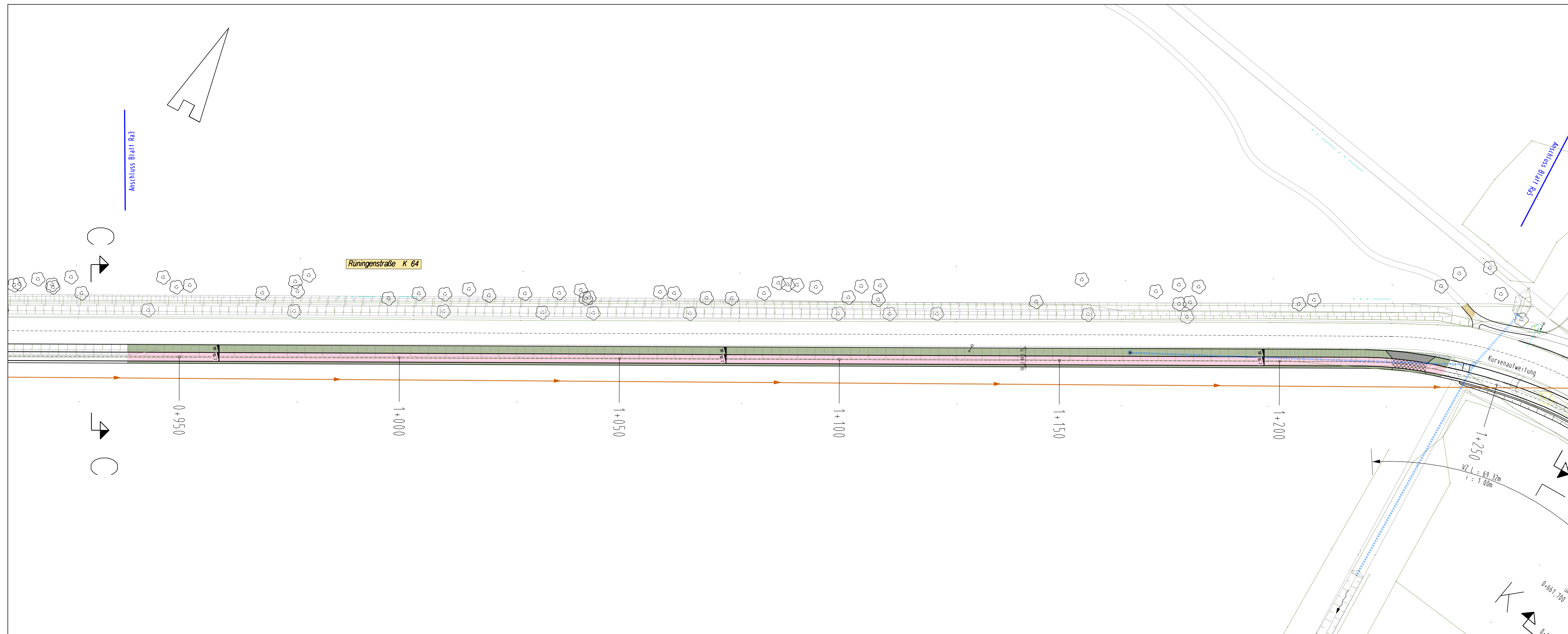
	Fahrbahn		Wohnhaus / Nebengebäude
	Pflaster - Granit		Zaun / Zaun Abbruch
	Gosse		Mauer
	Ackerzufahrt		Bord abgesenkt
	Kurvenaufweitung		Fahrbahnmarkierung
	Geh- / Radweg		Straßenbeleuchtung Bestand / Abbruch / geplant
	Geh- / Radweg verstärkter Aufbau		Ablauf Bestand / geplant 50/50, 30/50
	Grünfläche		Baum Bestand / Abbruch / geplant
	Bankett		Holzmast
	Müde		Schild / Denkmal
	Weg unbefestigt		Böschung Bestand / geplant
	RW-Kanal Bestand mit Schacht und Aus-/Einkauf		Fahrbahnerneuerung
	RW-Kanal Planung mit Schacht und Aus-/Einkauf		Tangentenbruchpunkt mit Angabe von Gefälle und Steigung in %, Länge der Strecke, Halbmesser und Station
	SW-Kanal Bestand		
	SW-Druckleitung Bestand		
	TW-Leitung mit Schieber + Hydrant Bestand		
	Energieleitung Bestand		
	Gasleitung mit Schieber Bestand		
	Telekomleitung Bestand		

Planfeststellung

Stadt Braunschweig Der Oberbürgermeister	
Neubau Verbindungsstraße AS Rünigen-Süd (A39) - Kreisverkehrsplatz (K64) Bau-km 0+000 bis Bau-km 0+683	Unterlage 5.2 Blatt Nr. Ra3 Datum: 12.11.2009
Neubau Radweg Geitelde - Rünigen (K64) Bau-km 0+000 bis Bau-km 1+531	Lageplan Maßstab 1:500
Geprüft: i. A.	

Index:	Datum:	Name:	Art der Änderung:
Entwurfsverfasser: Kuhn+Partner DAS INGENIEURBÜRO Hermann-Blenk-Straße 18 38108 Braunschweig www.kuhn-partner.de			
Bauherr: Stadt Braunschweig Tiefbau und Verkehr Bohlweg 30 38100 Braunschweig 12.11.2009			
Neubau Verbindungsstraße AS Rünigen-Süd (A39) - Kreisverkehrsplatz (K64) Neubau Geh-/Radweg Geitelde - Rünigen (K64)			Maßstab: 1:500
Planart:	Lageplan		Unterlage: Blatt Nr.: 5.2 Ra3
bearbeitet:	Datum: 03.11.2009	Name: L. Kuhn	geprüft: Braunschweig, den
gezeichnet:	Datum: 03.11.2009	Name: Lukas/Germer	
mitgez.:			
Datum,Name:			

Aufgestellt: Braunschweig, Stadt Braunschweig i. A.	Der Plan ist festgestellt am Stadt Braunschweig im Auftrage
---	--



Zeichenerklärung

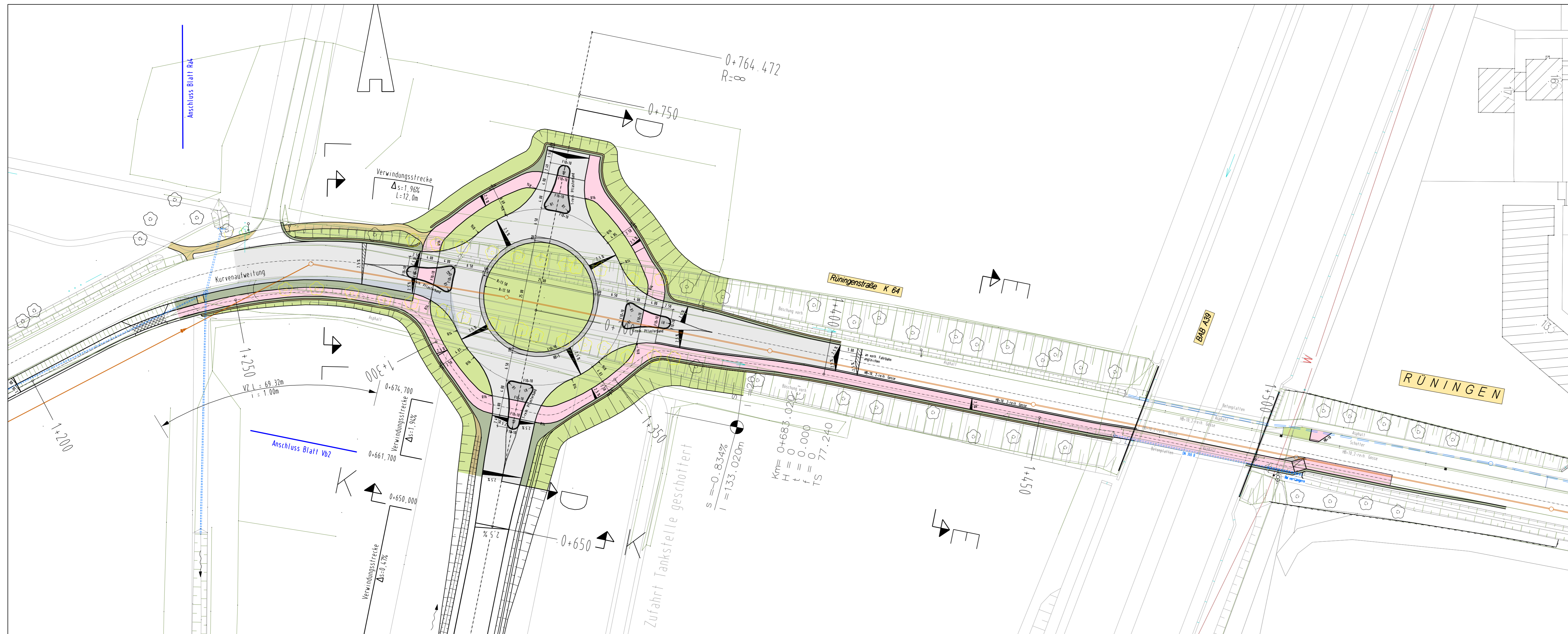
	Fahrbahn		Wohnhaus / Nebengebäude
	Pflaster - Granit		Zaun / Zaun Abbruch
	Gasse		Mauer
	Ackerzufahrt		Bord abgesenkt
	Kurvenaufweitung		Fahrbahnmarkierung
	Geh- / Radweg		Straßenbeleuchtung Bestand / Abbruch / geplant
	Geh- / Radweg verstärker Aufbau		Ablauf Bestand / geplant 50/50, 30/50
	Grünfläche		Baum Bestand / Abbruch / geplant
	Bankett		Holzmast
	Mulde		Schild / Denkmal
	Weg unbefestigt		Böschung Bestand / geplant
	RW-Kanal Bestand mit Schacht und Aus-/Einkauf		Fahrbahnquerneigung
	RW-Kanal Planung mit Schacht und Aus-/Einkauf		Tangentenbruchpunkt mit Angabe von Gefälle und Steigung in %, Länge der Strecke, Halbmesser und Station
	SW-Kanal Bestand		
	SW-Druckleitung Bestand		
	TW-Leitung mit Schieber + Hydrant Bestand		
	Energieleitung Bestand		
	Gasleitung mit Schieber Bestand		
	Telekomleitung Bestand		

Planfeststellung

Stadt Braunschweig Der Oberbürgermeister	
Neubau Verbindungsstraße AS Rüningen-Süd (A39) - Kreisverkehrsplatz (K64) Bau-km 0+000 bis Bau-km 0+683	Unterlage 5.2 Blatt Nr. Ra4 Datum: 23.11.2009
Neubau Radweg Geitelde - Rüningen (K64) Bau-km 0+000 bis Bau-km 1+531	Lageplan Maßstab 1:500
Geprüft: i. A.	

Index:	Datum:	Name:	Art der Änderung:
Entwurfsverfasser: Kuhn+Partner Hermann-Blenk-Straße 18 38108 Braunschweig www.kuhn-partner.de			
Bauherr: Stadt Braunschweig Tiefbau und Verkehr Bohlweg 30 38100 Braunschweig			
Planart: Lageplan			Maßstab: 1:500
bearbeitet: 03.11.2009 L. Kuhn			Unterlage: 5.2 Blatt Nr.: Ra4
gezeichnet: 03.11.2009 Lukas/Germer			
geprüft: Braunschweig, den			
Datum, Name:			

Aufgestellt: Braunschweig, Stadt Braunschweig i. A.	Der Plan ist festgestellt am Stadt Braunschweig im Auftrage
---	--



Zeichenerklärung

	Fahrbahn		Wohnhaus / Nebengebäude
	Pflaster - Granit		Zaun / Zaun Abbruch
	Gasse		Mauer
	Ackersfahrt		Bord abgesenkt
	Kurvenaufweitung		Fahrbahnmarkierung
	Geh- / Radweg		Straßenbeleuchtung Bestand / Abbruch / geplant
	Geh- / Radweg verstärkter Aufbau		Ablauf Bestand / geplant 50/50, 30/50
	Grünfläche		Baum Bestand / Abbruch / geplant
	Bankett		Holzmast
	Mulde		Schild / Denkmal
	Weg unbefestigt		Böschung Bestand / geplant
	RW-Kanal Bestand mit Schacht und Aus-/Einkauf		Fahrbahnquerneigung
	RW-Kanal Planung mit Schacht und Aus-/Einkauf		Tangentenbruchpunkt mit Angabe von Gefälle und Steigung in %, Länge der Strecke, Halbmesser und Station
	SW-Kanal Bestand		
	SW-Druckleitung Bestand		
	TW-Leitung mit Schieber + Hydrant Bestand		
	Energieleitung Bestand		
	Gasleitung mit Schieber Bestand		
	Telekomleitung Bestand		

Planfeststellung

Stadt Braunschweig Der Oberbürgermeister	
Neubau Verbindungsstraße AS Rüningen-Süd (A39) - Kreisverkehrsplatz (K64) Bau-km 0+000 bis Bau-km 0+683	Unterlage 5.2 Blatt Nr. Ra5 Datum: 23.11.2009
Neubau Radweg Geitelde - Rüningen (K64) Bau-km 0+000 bis Bau-km 1+531	Lageplan Maßstab 1:500
Geprüft: i. A.	

Index:	Datum:	Name:	Art der Änderung:
Entwurfsverfasser:		Hermann-Blenk-Straße 18 38108 Braunschweig www.kuhn-partner.de	
Bauherr:		Tiefbau und Verkehr Bohlweg 30 38100 Braunschweig	
Stadt Braunschweig		23.11.2009	
Neubau Verbindungsstraße AS Rüningen-Süd (A39) - Kreisverkehrsplatz (K64) Neubau Geh-/Radweg Geitelde - Rüningen (K64)		Maßstab:	1:500
Planart:	Lageplan	Unterlage	Blatt Nr.: Ra5
bearbeitet:	03.11.2009	Name:	L. Kuhn
gezeichnet:	03.11.2009	geprüft:	Braunschweig, den
mitgez.:			
Datum, Name:			

Aufgestellt: Braunschweig,	Der Plan ist festgestellt am
Stadt Braunschweig	Stadt Braunschweig im Auftrage
i. A.	