

Zeichenerklärung

Auftrag

Abtrag

Index: Datum:		Name:		Art der Änderung:	
Entwurfsverfasser: <b>Kuhn+Partner</b> DAS INGENIEURBÜRO Hermann-Blenk-Straße 18 38108 Braunschweig www.kuhn-partner.de				04.11.2009	
Bauherr: Stadt Braunschweig <b>Tiefbau und Verkehr</b> Bohweg 30 38100 Braunschweig				04.11.2009	
Neubau Verbindungsstraße AS Rüningen-Süd (A39) - Kreisverkehrsplatz (K64) Neubau Geh-/Radweg Geitelde - Rüningen (K64)				Maßstab: <b>1:1000/100</b>	
Planart: <b>Höhenplan</b>				Blatt Nr.: <b>6.1 VB</b>	
bearbeitet: 03.11.2009		Name: L. Kuhn		geprüft: Braunschweig, den . . . . .	
gezeichnet: 03.11.2009		Lukas			
mitgez.:					
Datum, Name:					

# Planfeststellung

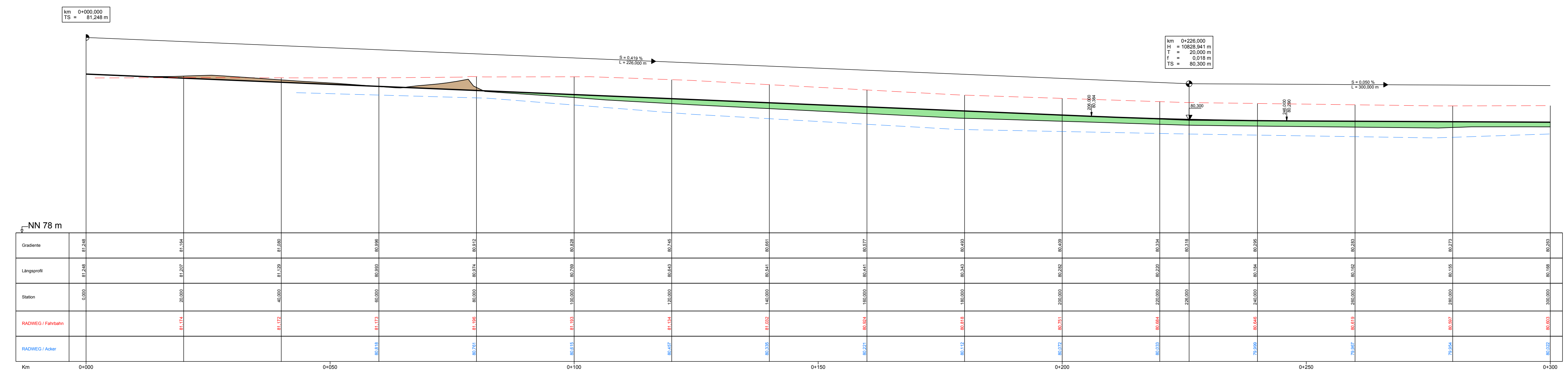
Stadt Braunschweig Der Oberbürgermeister	Unterlage 6.1 Blatt Nr. VB Datum: 04.11.2009
Neubau Verbindungsstraße AS Rüningen-Süd (A39) - Kreisverkehrsplatz (K64) Bau-km 0+000 bis Bau-km 0+683	Höhenplan Maßstab 1:1000/100
Geprüft: i. A. ....	

Aufgestellt: Braunschweig, ..... <b>Stadt Braunschweig</b> i. A. ....	Der Plan ist festgestellt am ..... Stadt Braunschweig im Auftrage
--	--

# Planfeststellung

## Zeichenerklärung

- Auftrag
- Abtrag
- Gradiente
- Längsprofil Geh-/Radweg
- Längsprofil Fahrbahnrand, K64
- Längsprofil Ackerfläche, Abstand zur Geh-/Radwegachse -10m



Gradiente	81,248	81,184	81,120	80,996	80,756	80,661	80,499	80,374	80,318	80,295	80,293	80,273	80,263
Längsprofil	81,248	81,297	81,129	80,999	80,653	80,541	80,441	80,220	80,318	80,184	80,182	80,156	80,188
Station	0,000	20,000	40,000	60,000	80,000	100,000	120,000	140,000	160,000	180,000	200,000	220,000	240,000
RADWEG / Fahrbahn		81,174	81,092	81,172	81,193	81,092	80,924	80,894	80,818	80,751	80,684	80,697	80,693
RADWEG / Acker			80,618	80,721	80,615	80,457	80,335	80,221	80,112	80,072	80,033	79,954	80,072
Km	0+000		0+050		0+100		0+150		0+200		0+250		0+300


1	03.07.2009	Lukas	Gradiente Radweg
Index:	Datum:	Name:	Art der Änderung:
Entwurfsverfasser:		Hermann-Blenk-Straße 18 38108 Braunschweig www.kuhn-partner.de	
Bauherr:		Stadt Braunschweig Tiefbau und Verkehr Bohlweg 30 38100 Braunschweig	
Planart:		Höhenplan	
bearbeitet:		03.11.2009 L. Kuhn	
gezeichnet:		03.11.2009 Lukas	
mitgez.:			
Datum,Name:			

Stadt Braunschweig Der Oberbürgermeister	
Neubau Verbindungsstraße AS Rünigen-Süd (A39) - Kreisverkehrsplatz (K64) Bau-km 0+000 bis Bau-km 0+683	Unterlage 6.2 Blatt Nr. Ra1 Datum: 04.11.2009
Neubau Radweg Geitelde - Rünigen (K64) Bau-km 0+000 bis Bau-km 1+531	Höhenplan Maßstab 1:500 /50
Geprüft: i. A. ....	







Aufgestellt: Braunschweig, ..... Stadt Braunschweig i. A. ....	Der Plan ist festgestellt am ..... Stadt Braunschweig im Auftrage
---	--


Neubau Verbindungsstraße AS Rünigen-Süd (A39) - Kreisverkehrsplatz (K64) Neubau Geh-/Radweg Geitelde - Rünigen (K64)	Maßstab: 1:500 /50
Planart:	6.2 Ra1
Datum:	Name:
03.11.2009	L. Kuhn
geprüft:	Braunschweig, den .....
gezeichnet:	Lukas
mitgez.:	
Datum,Name:	

# Planfeststellung

Stadt  <b>Braunschweig</b> Der Oberbürgermeister	
Neubau Verbindungsstraße AS Rünigen-Süd (A39) - Kreisverkehrsplatz (K64) Bau-km 0+000 bis Bau-km 0+683	Unterlage 6.2 Blatt Nr. Ra2 Datum: 23.11.2009
Neubau Radweg Geitelde - Rünigen (K64) Bau-km 0+000 bis Bau-km 1+531	Höhenplan Maßstab 1:500 /50
Geprüft: i. A. ....	

## Zeichenerklärung

-  Auftrag
-  Abtrag
-  Gradiente
-  Längsprofil Geh-/Radweg
-  Längsprofil Fahrbahnrand, K64
-  Längsprofil Ackerfläche, Abstand zur Geh-/Radwegachse -10m



1	03.07.2009	Lukas	Gradiente Radweg
Index:	Datum:	Name:	Art der Änderung:
Entwurfsverfasser:	 Hermann-Blenk-Straße 18 38108 Braunschweig www.kuhn-partner.de		
Bauherr:	Stadt  <b>Braunschweig</b> Tiefbau und Verkehr Bohlweg 30 38100 Braunschweig		
			23.11.2009
Neubau Verbindungsstraße AS Rünigen-Süd (A39) - Kreisverkehrsplatz (K64) Neubau Geh-/Radweg Geitelde - Rünigen (K64)			Maßstab: 1:500 /50
Planart:	<b>Höhenplan</b>		Unter- lage Blatt Nr.: 6.2 Ra2
bearbeitet:	03.11.2009	L. Kuhn	geprüft: Braunschweig, den . . . . .
gezeichnet:	03.11.2009	Lukas	
mitgez.:			
Datum, Name:			

Aufgestellt: Braunschweig, .....	Der Plan ist festgestellt am .....
<b>Stadt Braunschweig</b> i. A. ....	
	Stadt Braunschweig im Auftrage

Querschnitt wie B-B  
 Fahrbahn  
 Bankett  
 Graben  
 Geh-/Radweg  
 Bankett  
 Acker

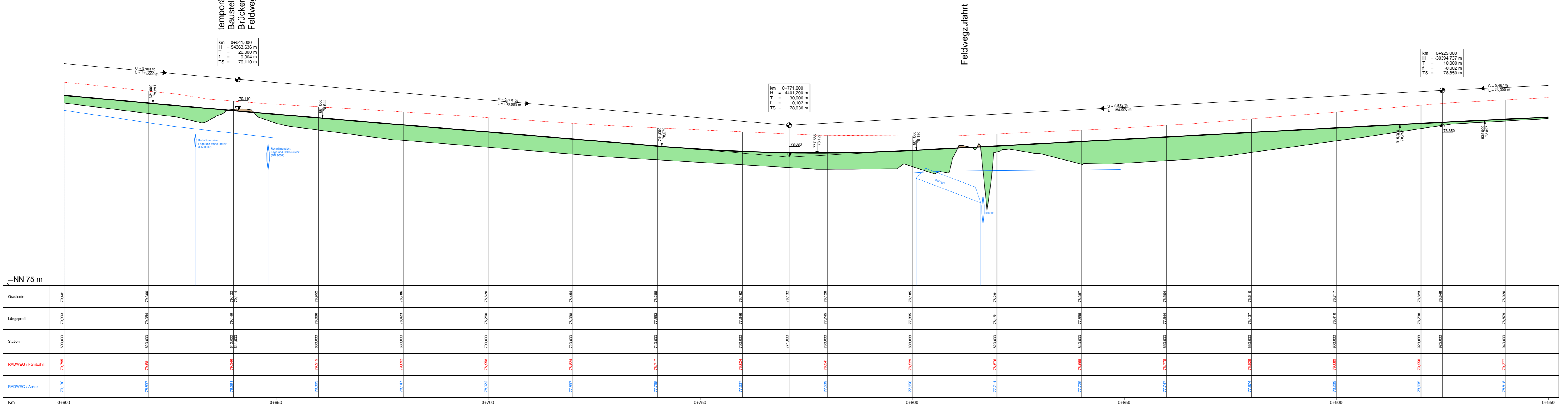
Querschnitt wie C-C  
 Fahrbahn  
 Bankett/Böschung  
 Geh-/Radweg  
 Bankett  
 Acker

temporäre  
 Baustellenzufahrt  
 Brückenbauwerk A39 /  
 Feldwegzufahrt

km 0+541,000  
 H = 54363,636 m  
 T = 20,000 m  
 f = 0,004 m  
 TS = 79,110 m

km 0+771,000  
 H = 4401,290 m  
 T = 30,000 m  
 f = 0,102 m  
 TS = 78,030 m

km 0+925,000  
 H = -30394,733 m  
 T = 10,000 m  
 f = -0,002 m  
 TS = 78,850 m



Gradiente	79,481	79,300	79,114	79,092	79,296	79,620	78,454	78,998	79,162	79,130	79,128	78,186	79,291	79,504	78,610	79,717	79,822	79,848	79,820
Längsprofil	79,903	79,854	79,149	79,866	79,853	79,260	79,998	77,883	77,846	78,186	77,845	77,865	78,151	77,844	79,132	79,410	79,200	79,848	79,829
Station	000,000	020,000	040,000	060,000	080,000	100,000	120,000	140,000	160,000	171,000	180,000	190,000	200,000	210,000	220,000	230,000	240,000	250,000	260,000
RADWEG / Fahrbahn	79,726	79,651	79,348	79,214	79,092	79,696	79,834	79,117	79,644	79,541	79,541	79,620	79,576	79,775	79,628	79,699	79,250	79,848	79,827
RADWEG / Acker	79,139	79,617	79,611	79,653	79,142	79,022	77,897	77,963	77,897	77,939	77,859	77,662	77,711	77,729	77,821	79,291	79,603	79,611	79,611
Km	0+600		0+650		0+700		0+750		0+800		0+850		0+900		0+950				

Zeichenerklärung

- Auftrag
- Abtrag
- Gradiente
- Längsprofil Geh-/Radweg
- Längsprofil Fahrbahnrand, K64
- Längsprofil Ackerfläche, Abstand zur Geh-/Radwegachse -10m


Planfeststellung

Stadt <b>Braunschweig</b> Der Oberbürgermeister	
Neubau Verbindungsstraße AS Rünigen-Süd (A39) - Kreisverkehrsplatz (K64) Bau-km 0+000 bis Bau-km 0+683	Unterlage 6.2 Blatt Nr. Ra3 Datum: 23.11.2009
Neubau Radweg Geitelde - Rünigen (K64) Bau-km 0+000 bis Bau-km 1+531	Höhenplan Maßstab 1:500 /50
Geprüft: i. A. ....	

1	03.07.2009	Lukas	Gradiente Radweg
Index:	Datum:	Name:	Art der Änderung:
Entwurfsverfasser:			
<b>Kuhn+Partner</b> DAS INGENIEURBÜRO		Hermann-Blenk-Straße 18 38108 Braunschweig www.kuhn-partner.de	
Bauherr:			23.11.2009
<b>Stadt Braunschweig</b>		Tiefbau und Verkehr Bohlweg 30 38100 Braunschweig	
Neubau Verbindungsstraße AS Rünigen-Süd (A39) - Kreisverkehrsplatz (K64) Neubau Geh-/Radweg Geitelde - Rünigen (K64)			Maßstab: 1:500 /50
Planart:	<b>Höhenplan</b>		Unterlage: 6.2 Blatt Nr.: Ra3
bearbeitet:	03.11.2009	Name: L. Kuhn	geprüft: Braunschweig, den . . . . .
gezeichnet:	03.11.2009	Lukas	
mitgez.:			
Datum, Name:			

Aufgestellt: Braunschweig, .....	Der Plan ist festgestellt am .....
Stadt Braunschweig	Stadt Braunschweig im Auftrage
i. A. ....	

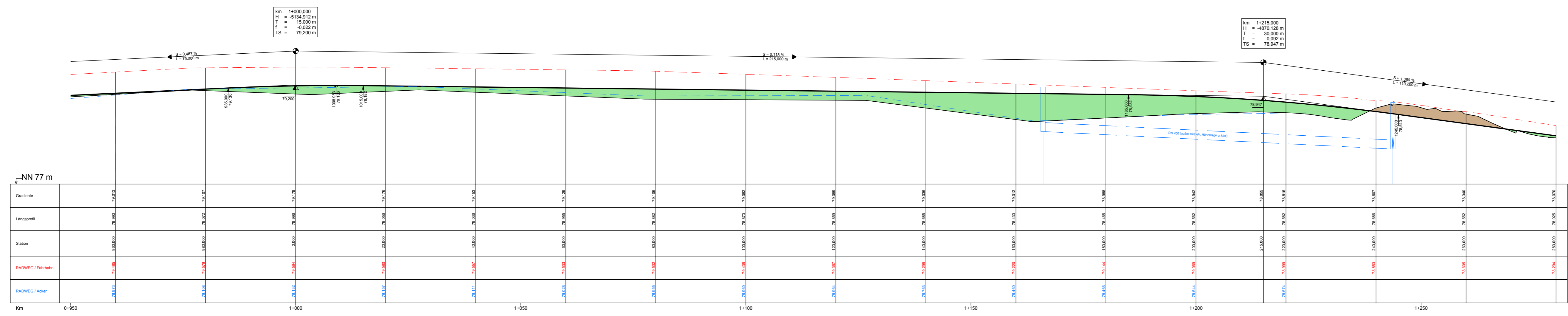
# Planfeststellung



Stadt  <b>Braunschweig</b> Der Oberbürgermeister	
Neubau Verbindungsstraße AS Rünigen-Süd (A39) - Kreisverkehrsplatz (K64) Bau-km 0+000 bis Bau-km 0+683	Unterlage 6.2 Blatt Nr. Ra4 Datum: 04.11.2009
Neubau Radweg Geitelde - Rünigen (K64) Bau-km 0+000 bis Bau-km 1+531	Höhenplan Maßstab 1:500 /50
Geprüft: i. A. ....	

Aufgestellt: Braunschweig, ..... Stadt Braunschweig i. A. ....	Der Plan ist festgestellt am ..... Stadt Braunschweig im Auftrage
---	--

## Zeichenerklärung

- Auftrag
- Abtrag
- Gradiente
- Längsprofil Geh-/Radweg
- Längsprofil Fahrbahnrand, K64
- Längsprofil Ackerfläche, Abstand zur Geh-/Radwegachse -10m

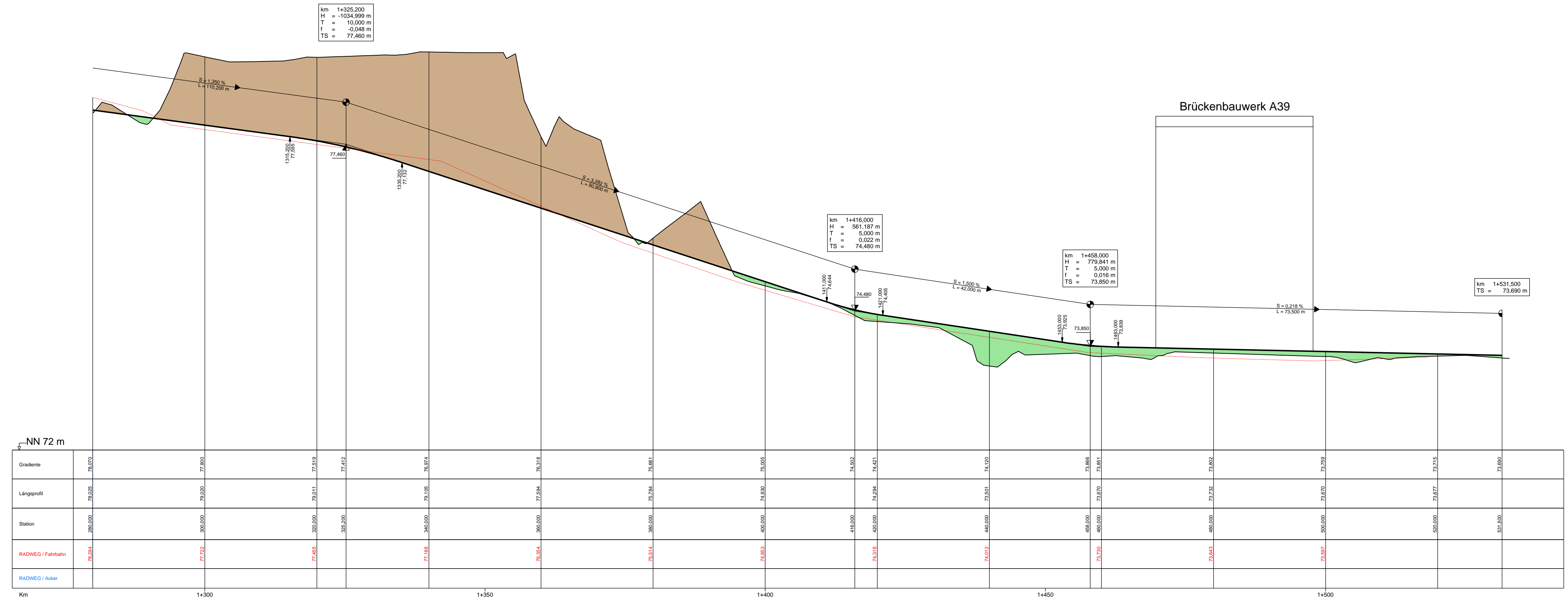


1	03.07.2009	Lukas	Gradiente Radweg
Index:	Datum:	Name:	Art der Änderung:
Entwurfsverfasser:		Hermann-Blenk-Straße 18 38108 Braunschweig www.kuhn-partner.de	
		Bauherr:	
Stadt  <b>Braunschweig</b>		Tiefbau und Verkehr Bohlweg 30 38100 Braunschweig	
Neubau Verbindungsstraße AS Rünigen-Süd (A39) - Kreisverkehrsplatz (K64) Neubau Geh-/Radweg Geitelde - Rünigen (K64)		Maßstab:	04.11.2009
		1:500 /50	
Planart:		Unterlage	Blatt Nr.:
Höhenplan		6.2	Ra4
bearbeitet:	03.11.2009	Name:	geprüft: Braunschweig, den . . . . .
gezeichnet:	03.11.2009	L. Kuhn	
mitgez.:		Lukas	
Datum_Name:			



Planungsbereich  
Stadt Braunschweig  
Kreisverkehrsplatz

Planungsbereich  
Stadt Braunschweig  
Kreisverkehrsplatz



Zeichenerklärung

- Auftrag
- Abtrag
- Gradiente
- Längsprofil Geh-/Radweg
- Längsprofil Fahrbahnrand, K64
- Längsprofil Ackerfläche, Abstand zur Geh-/Radwegachse -10m

Planfeststellung

Stadt <b>Braunschweig</b> Der Oberbürgermeister	
Neubau Verbindungsstraße AS Rünigen-Süd (A39) - Kreisverkehrsplatz (K64) Bau-km 0+000 bis Bau-km 0+683	Unterlage 6.2 Blatt Nr. Ra5 Datum: 23.11.2009
Neubau Radweg Geitelde - Rünigen (K64) Bau-km 0+000 bis Bau-km 1+531	Höhenplan Maßstab 1:500 /50
Geprüft: i. A. ....	

1	03.07.2009	Lukas	Gradiente Radweg
Index:	Datum:	Name:	Art der Änderung:
Entwurfsverfasser: <b>Kuhn+Partner</b> DAS INGENIEURBÜRO		Hermann-Blenk-Straße 18 38108 Braunschweig www.kuhn-partner.de	
Bauherr: Stadt <b>Braunschweig</b>		Tiefbau und Verkehr Bohlweg 30 38100 Braunschweig	
Neubau Verbindungsstraße AS Rünigen-Süd (A39) - Kreisverkehrsplatz (K64) Neubau Geh-/Radweg Geitelde - Rünigen (K64)			Maßstab: 1:500 /50
Planart:	<b>Höhenplan</b>		Unterlage: 6.2 Blatt Nr.: Ra5
bearbeitet:	03.11.2009	L. Kuhn	Braunschweig, den . . . . . geprüft:
gezeichnet:	03.11.2009	Lukas	
mitgez.:			
Datum/Name:			

Aufgestellt: Braunschweig, ..... <b>Stadt Braunschweig</b> i. A. ....	Der Plan ist festgestellt am ..... Stadt Braunschweig im Auftrage
--	--