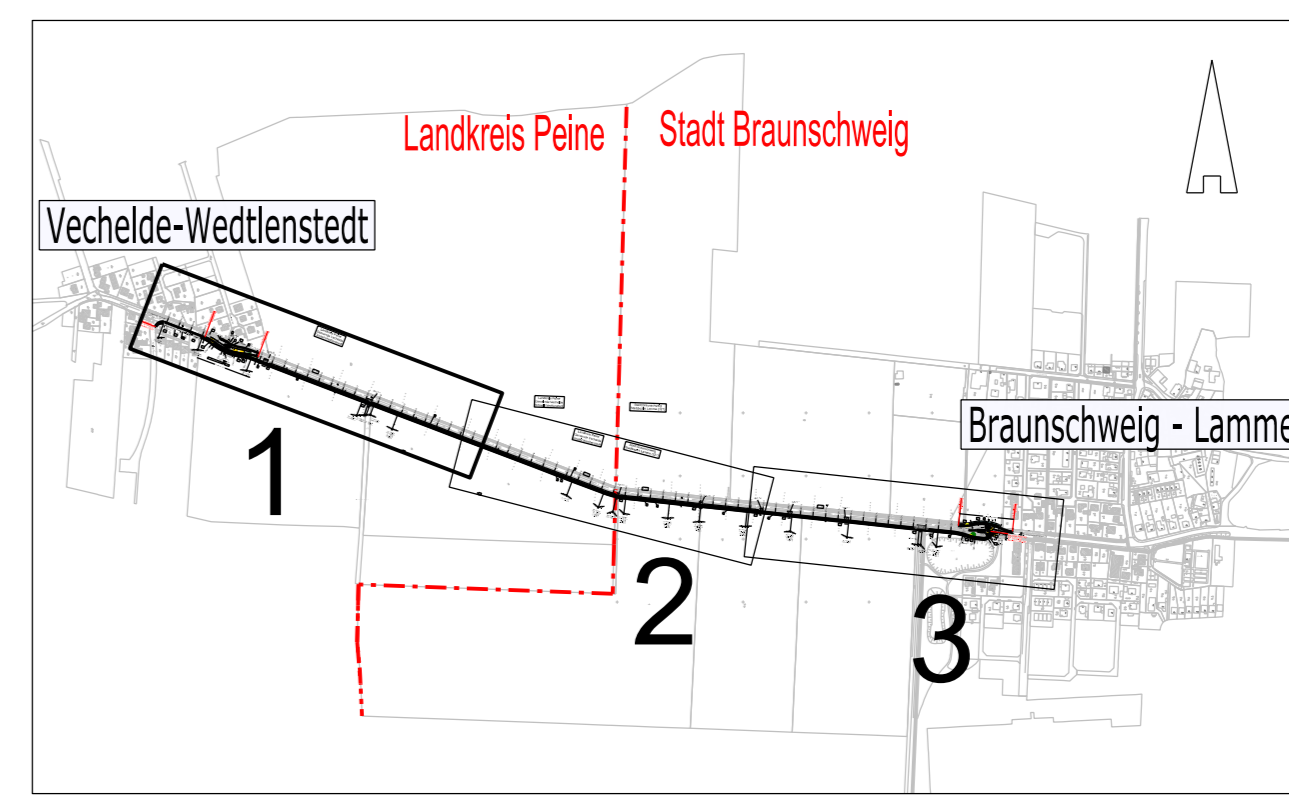
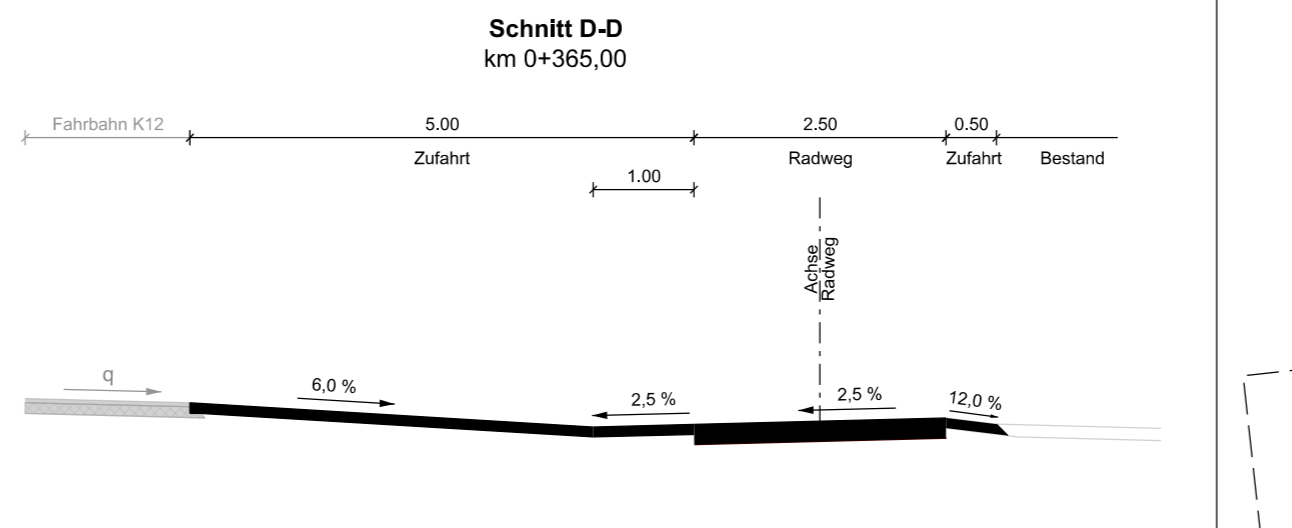
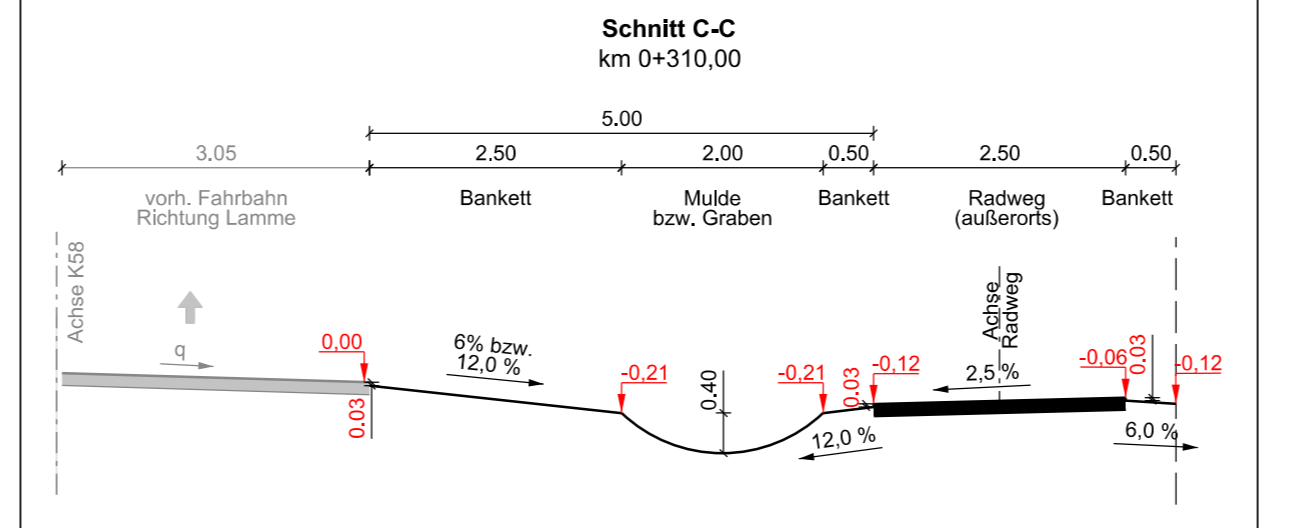



Landkreis Peine
Gemeinde Vechehde
Ortsteil Wedtlenstedt



Zeichenerklärung

Planung

- Gosse
- Rasen
- Bankett
- Mulde
- Böschung
- Radweg (Beton)
- Gehweg (Pflaster)
- Fahrbahn (Asphalt)
- komb. Geh- / Radweg
- Betonsteinpflaster
- Pflasterfläche (Natursteinpflaster)
- Zufahrt (Asphalt)
- abgesenkter Bord
- Achse
- Fahrbahnmarkierung

Bestand / Abbruch / geplant

- Baum
- Böschung
- Straßenbeleuchtung
- Schild
- Straßenablauf
- Schacht
- Zufahrt
- Querschnitt

Regelungsverzeichnis

17 Nr. im Regelungsverzeichnis

Entwurfsbearbeitung: **Kuhn+Partner**
DAS INGENIEURBÜRO
Ingenieurbüro Kuhn und Partner mbB
Beratende Ingenieure
Hermann-Blenk-Straße 18
38108 Braunschweig Tel. +49 531 35446-6

bearb.: S. Heintorf-Resesky
gez.: K. Galuk
gepr.: L. Kuhn

Datum: 30.06.2017
Blatt Gr.: 297 x 1550 mm
Auftr. Nr.: 800 S 14064

Stadt **Braunschweig**

Fachbereich Tiefbau und Verkehr
Bohlweg 30
38100 Braunschweig

Braunschweig, den 24.07.2017

i. A. gez. Dr. Linnenberg
Abteilungsleiter

Landkreis Peine
Der Landrat

Fachdienst Straßen
Pappelweg 2
31224 Peine

Peine, den 17.07.2017

i. A. gez. Sammel
Sachbearbeiter

Peine, den 17.07.2017

i. A. gez. Burgdorf
Fachdienstleiter

Nr.	Art der Änderung	Datum	Zeichen

FESTSTELLUNGSENTWURF

Landkreis Peine
Straße / Bau-km bis Bau-km: **Kreisstraße 58 (K58) / 0+000 bis 0+785**

Stadt Braunschweig
Straße / Bau-km bis Bau-km: **Kreisstraße 12 (K12) / 0+785 bis 1+392**

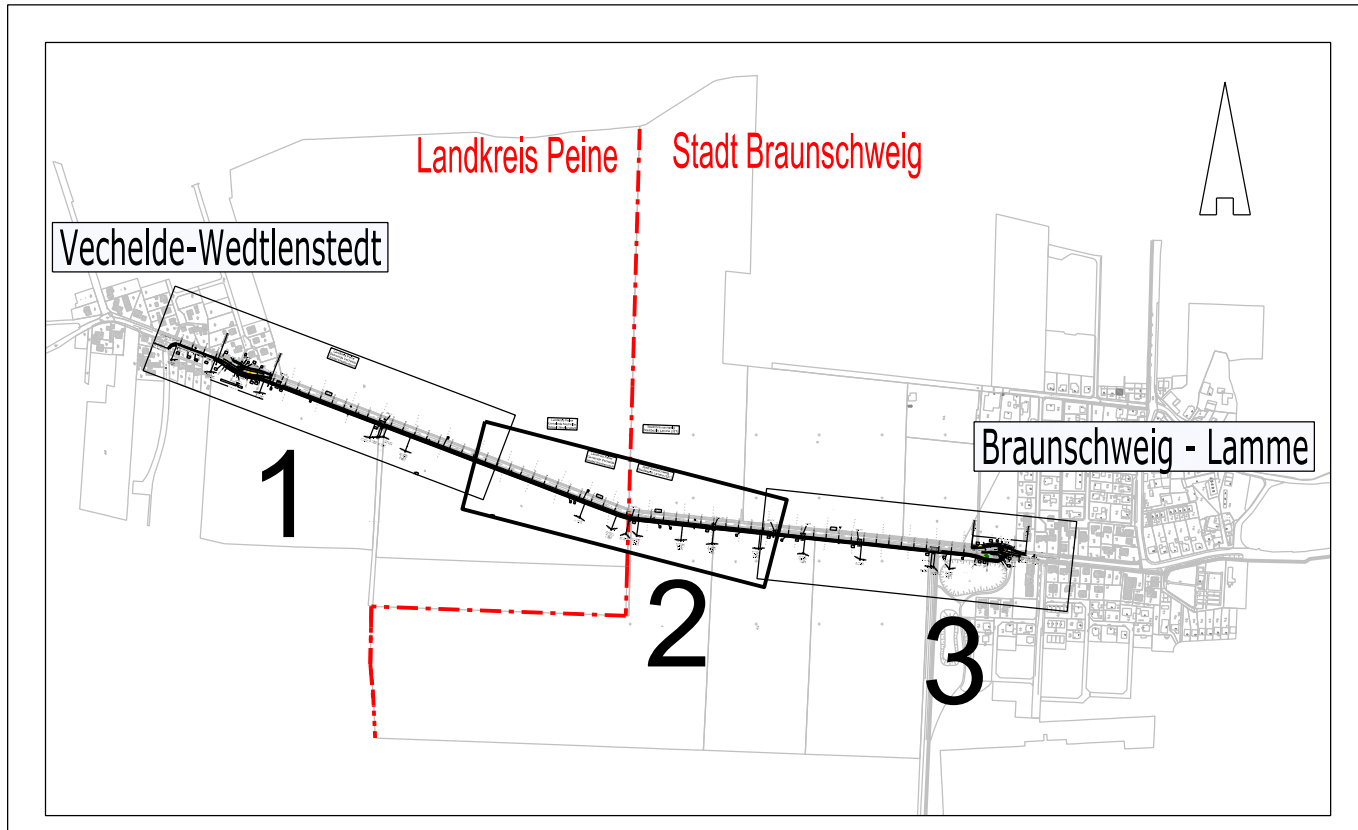
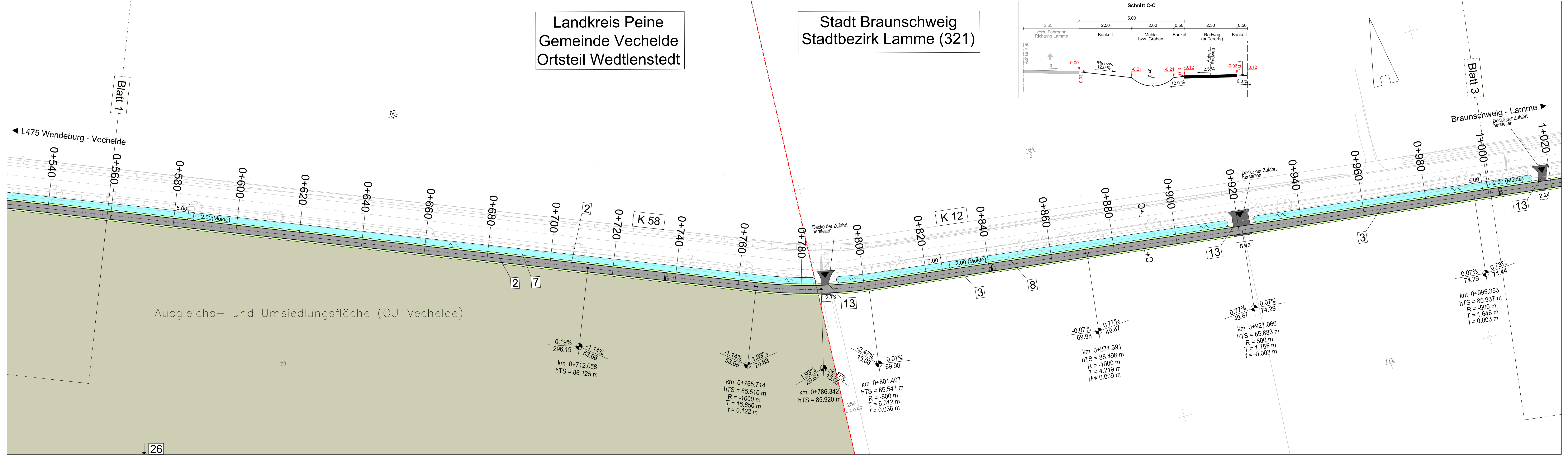
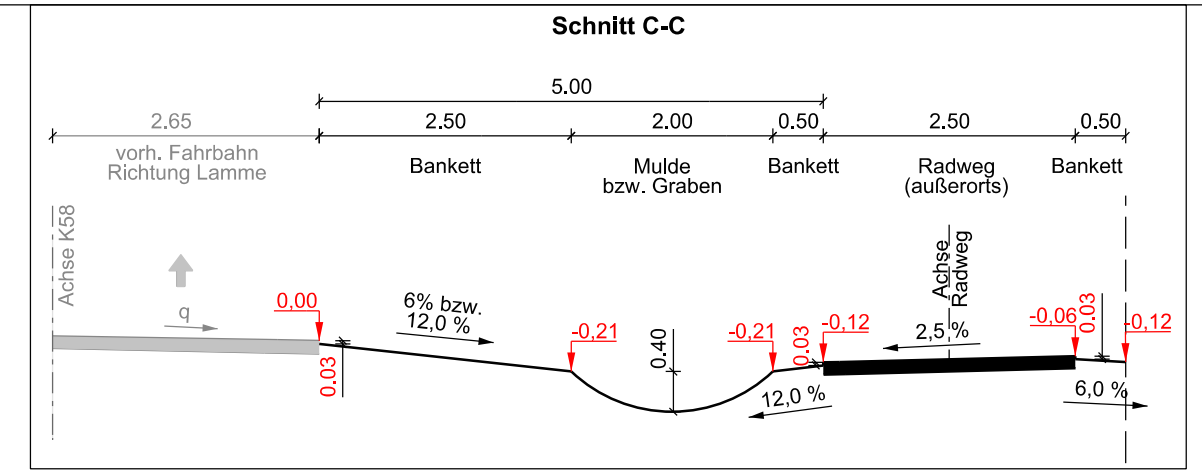
Unterlage / Blatt-Nr.: 05 / 1
Lageplan
Blatt 1
Bau- km: 0+000 - 0+560
Maßstab: 1:500

Neubau eines Radweges
von **Wedtlenstedt**
(Kreisstraße 58 (K58) - Landkreis Peine)
nach **Lamme**
(Kreisstraße 12 (K12) - Stadt Braunschweig)

Peine, den
Der Plan ist festgestellt am
Landkreis Peine
Der Landrat
im Auftrage

Landkreis Peine
Gemeinde Vechelde
Ortsteil Wedtlenstedt

Stadt Braunschweig
Stadtbezirk Lamme (321)



Zeichenerklärung

Planung

- Gosse
- Rasen
- Bankett
- Mulde
- Böschung
- Radweg (Beton)
- Gehweg (Pflaster)
- Fahrbahn (Asphalt)
- komb. Geh- / Radweg
- Betonsteinpflaster
- Pflasterfläche (Natursteinpflaster)
- Zufahrt (Asphalt)
- abgesenkter Bord
- Achse
- Fahrbahnmarkierung

Bestand / Abbruch / geplant

- Baum
- Böschung
- Straßenbeleuchtung
- Schild
- Straßenablauf
- Schacht
- Zufahrt
- Querschnitt

Regelungsverzeichnis

17 Nr. im Regelungsverzeichnis

Entwurfsbearbeitung: Kuhn+Partner DAS INGENIEURBÜRO Ingenieurbüro Kuhn und Partner mbB Beratende Ingenieure Hermann-Blenk-Straße 18 38108 Braunschweig Tel. +49 531 35446-6	bearb.: S. Heintorf-Resesky gez.: K. Galuk gepr.: L. Kuhn Datum: 30.06.2017 Blatt Gr.: 297 x 1380 mm Auflr. Nr.: 800 S 14064
Stadt: Braunschweig Fachbereich Tiefbau und Verkehr Bohlweg 30 38100 Braunschweig	Braunschweig, den 24.07.2017 i. A. gez. Dr. Linnenberg Abteilungsleiter
Landkreis Peine Der Landrat Fachdienst Straßen Pappelweg 2 31224 Peine	Peine, den 17.07.2017 i. A. gez. Sammel Sachbearbeiter Peine, den 17.07.2017 i. A. gez. Burgdorf Fachdienstleiter

Nr.	Art der Änderung	Datum	Zeichen

FESTSTELLUNGSENTWURF

Landkreis Peine
Straße / Bau-km bis Bau-km: **Kreisstraße 58 (K58) / 0+000 bis 0+785**

Stadt Braunschweig
Straße / Bau-km bis Bau-km: **Kreisstraße 12 (K12) / 0+785 bis 1+392**

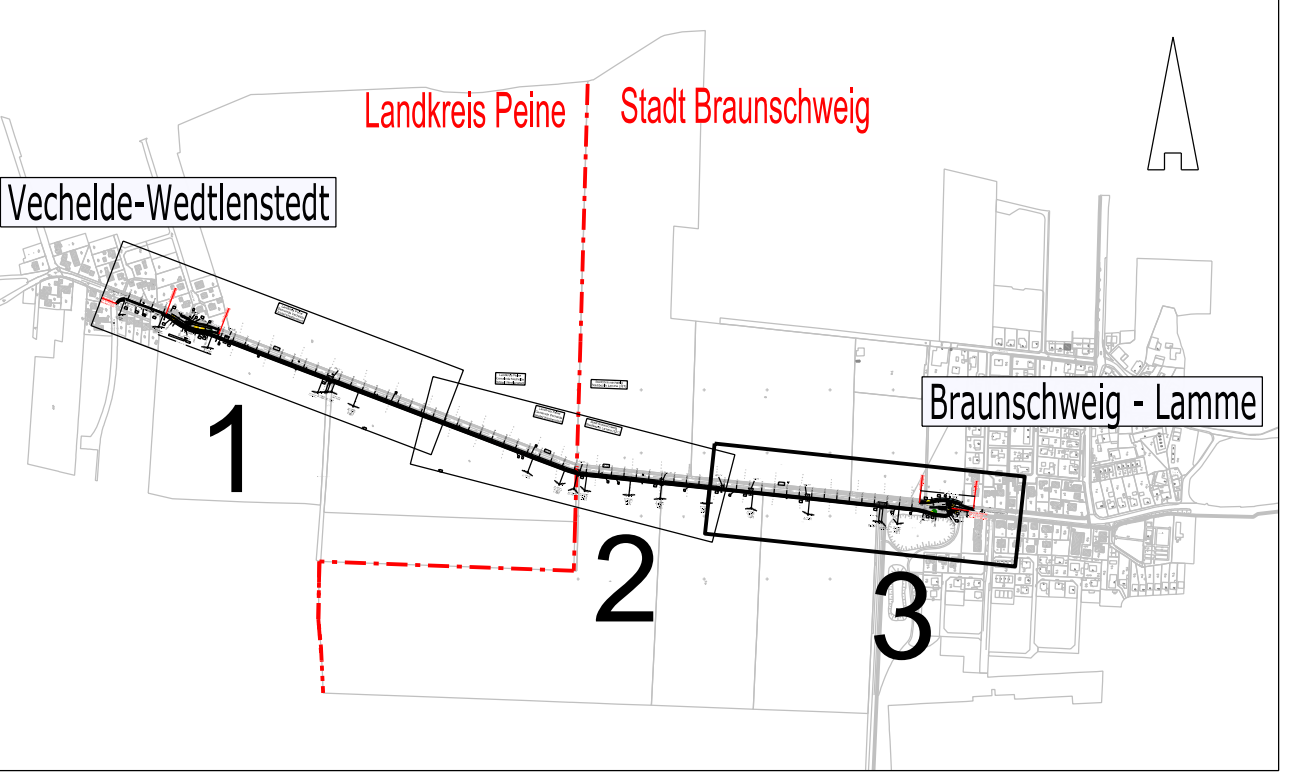
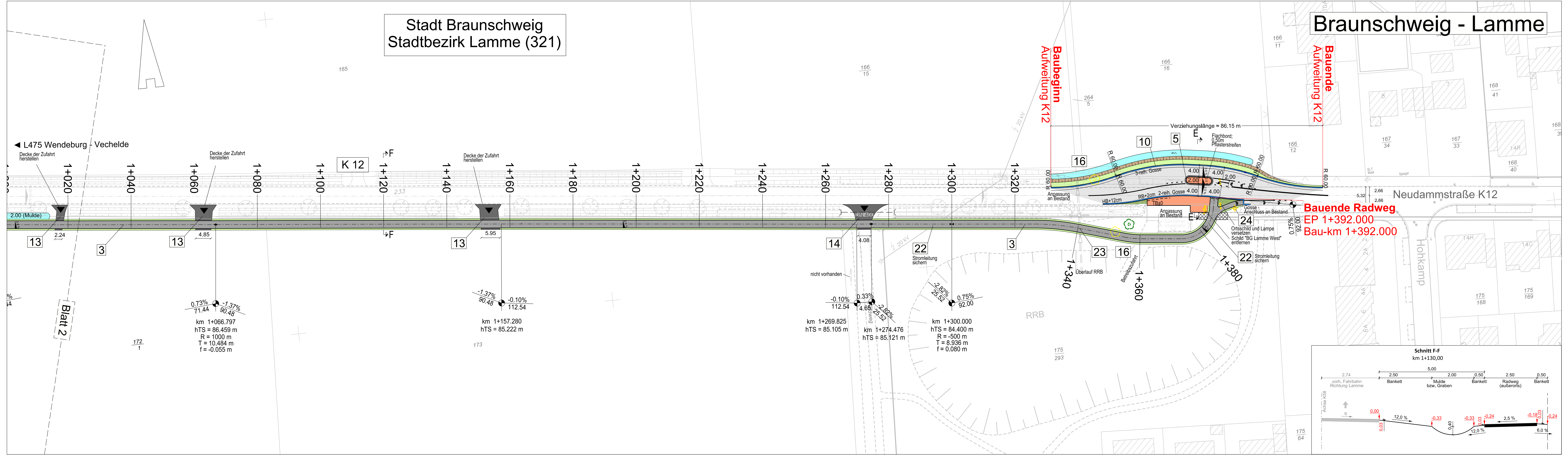
Unterlage / Blatt-Nr.: 05 / 2
Lageplan
Blatt 2
Bau- km: 0+525 - 1+020
Maßstab: 1:500

Neubau eines Radweges
von **Wedtlenstedt**
(Kreisstraße 58 (K58) - Landkreis Peine)
nach **Lamme**
(Kreisstraße 12 (K12) - Stadt Braunschweig)

Peine, den
Der Plan ist festgelegt am
Landkreis Peine
Der Landrat
im Auftrage

Stadt Braunschweig
Stadtbezirk Lamme (321)

Braunschweig - Lamme



Zeichenerklärung

Planung

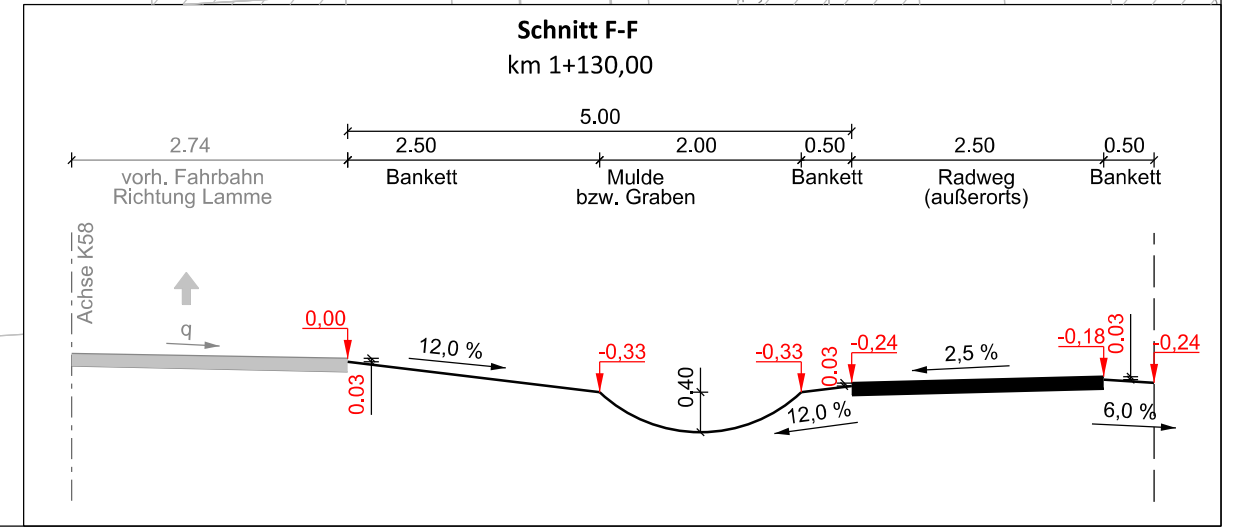
- Gosse
- Rasen
- Bankett
- Mulde
- Böschung
- Radweg (Beton)
- Gehweg (Pflaster)
- Fahrbahn (Asphalt)
- komb. Geh- / Radweg
- Betonsteinpflaster
- Pflasterfläche (Natursteinpflaster)
- Zufahrt (Asphalt)
- abgesenkter Bord
- Achse
- Fahrbahnmarkierung

Regelungsverzeichnis

17 Nr. im Regelungsverzeichnis

Planung

- km 0+375.357
hTS = 85.679 m
- Neigungsbrechpunkt mit Angabe von Ausrundungshalbmesser, Längsneigung und Abstand zum nächsten Neigungsbrechpunkt
- Gradientenhochpunkt
- Gradiententiefpunkt
- Querneigung
- Bestand / Abbruch / geplant
- Baum
- Böschung
- Schild
- Straßenablauf
- Schacht
- Zufahrt
- Querschnitt



Entwurfsbearbeitung: Kuhn+Partner DAS INGENIEURBÜRO Ingenieurbüro Kuhn und Partner mbB Beratende Ingenieure Hermann-Blenk-Straße 18 38108 Braunschweig Tel. +49 531 35446-6	bearb.: S. Heintorf-Resesky gez.: K. Galuk gepr.: L. Kuhn Datum: 30.06.2017 Blatt Gr.: 297 x 1380 mm Auftr. Nr.: 800 S 14064
--	---

Stadt: Braunschweig Fachbereich Tiefbau und Verkehr Bohlweg 30 38100 Braunschweig	Braunschweig, den 24.07.2017 i. A. gez. Dr. Linnenberg Abteilungsleiter
---	---

Landkreis Peine Der Landrat Fachdienst Straßen Pappelweg 2 31224 Peine	Peine, den 17.07.2017 i. A. gez. Sammel Sachbearbeiter Peine, den 17.07.2017 i. A. gez. Burgdorf Fachdienstleiter
---	--

Nr.	Art der Änderung	Datum	Zeichen

FESTSTELLUNGSENTWURF

Landkreis Peine
Straße / Bau-km bis Bau-km: **Kreisstraße 58 (K58) / 0+000 bis 0+785**

Stadt Braunschweig
Straße / Bau-km bis Bau-km: **Kreisstraße 12 (K12) / 0+785 bis 1+392**

Neubau eines Radweges
von **Wedtlenstedt**
(Kreisstraße 58 (K58) - Landkreis Peine)
nach **Lamme**
(Kreisstraße 12 (K12) - Stadt Braunschweig)

Unterlage / Blatt-Nr.: 05 / 3
Lageplan
Blatt 3
Bau- km: 1+000 - 1+392
Maßstab: 1:500

Peine, den
Der Plan ist festgestellt am
Landkreis Peine
Der Landrat
im Auftrage