

ärtnerverein Lehmaner

Hebbelstraße

Flur 5

Am Lehmaner

Flur 4

Anschlussstelle
BS-Gartenstadt

Flur 10

Arndtstraße

Gemarkung Wilhelmitor
Flur 8

Stadt  Braunschweig Umlegungsausschuss I

Umlegungsverfahren WI 98 "Arndtstraße" Bestandskarte

Die Richtigkeit der Karte in vermessungstechnischer Hinsicht wird bescheinigt.

Braunschweig, den 28. Okt. 2009

gez. Dr. Menge
Vermessungsdirektor

Die gerasterte Linie kennzeichnet die vom Umlegungsausschuss I in seiner heutigen Sitzung bestimmte Begrenzung des Umlegungsgebietes.

Braunschweig, den 9. Nov. 2009

Das vorsitzende Mitglied des Umlegungsausschusses I

gez. Ungelenk L.S.

Der Umlegungsausschuss I hat diese Bestandskarte in seiner heutigen Sitzung aufgestellt.




Braunschweig, den 9. Nov. 2009

Das vorsitzende Mitglied des Umlegungsausschusses I

gez. Ungelenk L.S.

Diese Karte war in der Zeit vom bis öffentlich ausgelegt.

Braunschweig, den

-  vorgesehene Flurstücksgrenzen
-  Umlegungsgebietsgrenze
-  Ordnungsnummern nach dem Bestandsverzeichnis

Maßstab 1:1000

Angefertigt: Stadt Braunschweig Fachbereich Stadtplanung und Umweltschutz
Abt. Geoinformation - Stadtvermessung

