

 Umliegungsausschuss
der Stadt Braunschweig

Umliegungsverfahren HL 45 "Peterskamp-Süd" Bestandskarte

Die Richtigkeit der Karte in vermessungstechnischer
Hinsicht wird bescheinigt.

Braunschweig, den 7. Dezember 2001


Vermessungsleiter

Die gestrichelte Linie kennzeichnet die vom Umliegungsausschuss in
seiner heutigen Sitzung bestimmte Begrenzung des Umliegungsgebietes.
Braunschweig, den 12. BEZ. 2001
Das vorsitzende Mitglied des Umliegungsausschusses






Der Umliegungsausschuss hat diese Bestandskarte
in seiner heutigen Sitzung aufgestellt.
Braunschweig, den 12. BEZ. 2001
Das vorsitzende Mitglied des Umliegungsausschusses



Diese Karte war in der Zeit vom 12. FEB. 2002 bis 01. FEB. 2002
öffentlich ausgelegt.
Braunschweig, den 28. FEB. 2002



*Der Umliegungsausschuss hat
am 10. Sept. 2002 eine Änderung
der Abgrenzung des Umliegungs-
gebietes beschlossen.
Braunschweig, den 10. Sept. 2002
Mugler, vorsitzendes Mitglied*

-  vorgesehene Flurstücksgrenzen
-  Umliegungsgebietsgrenze
-  Ordnungsnummern nach dem Bestandsverzeichnis

Maßstab 1:1000

Angefertigt: Stadt Braunschweig Amt für Geoinformation