

Unfallauswertung 2011

(01 ist VERURSACHENDE PERSON, 02 ist beteiligte/betroffene Person; Altersangaben bei Kinder/Jugendlichen bzw. Senior/innen)

Straße Kreuzung/Einmündung oder Haus-Nr.	Unfalltyp Beteiligung	Bemerkung
Altstadtring		
Hohestieg	Einbiegen/Kreuzen Fahrrad (02)	01: 65 Jahre
Madamenweg	Abbiege-Unfall Fahrrad (02)	01: 86 Jahre
Cyriaksring		
Helenenstraße	Abbiege-Unfall Fahrrad (02)	
Helenenstraße	Ruhender Verkehr Fahrrad (01)	
Münchenstraße	Sonstiger Fahrrad (01, 02)	02: 88 Jahre
Münchenstraße / Cyriaksring 46	Überschreiten Fußgänger (01)	01: 13 Jahre
Cyriaksring 1	Abbiege-Unfall Fahrrad (02)	01:72 Jahre, 02: 61 Jahre
Cyriaksring 54	Einbiegen/Kreuzen Fahrrad (01)	
Cyriaksring 57	Ruhender Verkehr Fahrrad (01)	
Fabrikstraße		
	Sonstiger Fahrrad (01, 02)	01: 11 Jahre, 02: 65 Jahre
Frankfurter Straße		
Cammanstraße / Frankfurter 7	Abbiege-Unfall Fahrrad (02)	
Ekbertstraße	Einbiegen/Kreuzen Fahrrad (02)	
Ekbertstraße	Abbiege-Unfall Fahrrad (01)	
Stobwasserstraße	Sonstiger Fahrrad (02)	LKW (01) 02: 82 Jahre
Frankfurter 1	Überschreiten Fußgänger (01)	Höhe LSA Hugo-Luther-Straße
Frankfurter 225	Einbiegen/Kreuzen Fahrrad (02)	LKW (01); Ausfahrt Th.-Heuss-Str.
Frankfurter 262	Überschreiten Fußgänger (01)	01: 71 Jahre

Straße Kreuzung/Einmündung oder Haus-Nr.	Unfalltyp Beteiligung	Bemerkung
Goslarsche Straße		
Madamenweg/ Goslarsche 3	Einbiegen/Kreuzen Fahrrad (02)	
Goslarsche 5	Sonstiger Fußgänger (01)	ggü. Naturfreundeladen
Goslarsche 93	Ruhender Verkehr Fußgänger (02)	Höhe Hohestieg, Ri. Sidonienstr.
Hohestieg		
	Längsverkehr Fahrrad (01)	LKW (02) 02: 69 Jahre
Hugo-Luther-Straße		
Cyriaksring	Abbiege-Unfall Fahrrad (02)	01: 74 Jahre
Hugo-Luther- 10	Sonstiger Fahrrad (01)	Gehweg
Johannes-Selenka-Platz		
	Überschreiten Fußgänger (01)	01: 10 Jahre, 02: 62 Jahre
Juliusstraße		
Julius- 20	Ruhender Verkehr Fahrrad (01)	aus: Luisenstr., Rtg. Madamenweg
Kramerstraße		
Frankfurter Straße	Einbiegen/Kreuzen Fahrrad (02)	
Kramer- 15	Fahrerunfall Fahrrad (01)	
	Ruhender Verkehr Fahrrad (01)	ggü. Nr. 16-17; re. Fahrbahnrand
Kramer- 15	Fahrerunfall Fahrrad (01)	
Kreuzstraße		
Altstadtring/ Kreuz- 100	Fahrerunfall Fahrrad (01)	
Bürgerstraße/ Kreuz- 113	Fahrerunfall Fahrrad (01)	01: 10 Jahre
Kreuz- 9	Sonstiger Fahrrad (01)	Linker Gehweg, aus: Goslarsche

Straße Kreuzung/Einmündung oder Haus-Nr.	Unfalltyp Beteiligung	Bemerkung
Luisenstraße		
Juliusstraße	Einbiegen/Kreuzen Fahrrad (02)	
Luisen- 3	Fahrerunfall Fahrrad (01)	
Madamenweg		
Altstadtring	Einbiegen/Kreuzen Fahrrad (01)	
Ringgleis/ Madamen- 130	Sonstiger Fahrrad (01)	Höhe Pflingststraße
Goslarsche Str./ Madamen- 170	Überschreiten Fahrrad (02)	westlicher Fußgängerüberweg 01: 69 Jahre
Madamen- 146	Ruhender Verkehr Fahrrad (02)	Parkstreifen re. Fahrbahnrand
Madamen- 6	Ruhender Verkehr Fahrrad (01)	01: 13 Jahre
Madamenweg	Überschreiten Fußgänger (01)	
Ringgleis	Einbiegen/Kreuzen Fahrrad (01, 02)	02: 70 Jahre
Münchenstraße		
A 391/ München- 12	Abbiege-Unfall Fahrrad (01)	Auffahrt Fahrtrichtung Norden
Broitzemer Straße/ München- 12	Einbiegen/Kreuzen Fahrrad (02)	Ausfahrt „Burger King“ 02: 15 Jahre
Broitzemer Straße/ München	Einbiegen/Kreuzen Fahrrad (02)	
Cyriaksring	Abbiege-Unfall Fahrrad (01)	01: 17 Jahre
München- 11	Überschreiten Fußgänger (01)	Strab, Haltest.: Am Jödebrunnen
München- 12	Ruhender Verkehr Fahrrad (01)	Parkplatz Möbel-Boss
München- 12	Sonstiger Fahrrad (01)	nördl. Radweg, Hö. „Burger King“ 01: 65 Jahre
Pflingststraße		
Madamenweg	Abbiege-Unfall Fahrrad (02)	LKW (Linksabb. Ri. Pflingst-) 02: 6 Jahre

Straße Kreuzung/Einmündung oder Haus-Nr.	Unfalltyp Beteiligung	Bemerkung
Pippelweg		
Pippel- 73	Sonstiger Fahrrad (01)	
	Ruhender Verkehr Fahrrad (01)	
Sackring		
Kreuzstraße	Abbiege-Unfall Fahrrad (02)	02: 13 Jahre
Sidonienstraße		
Goslarsche Straße	Einbiegen/Kreuzen Fahrrad (01)	
Sidonien- 7	Ruhender Verkehr Fahrrad (02)	
Sidonien- 2	Ruhender Verkehr Fahrrad (02)	
Sidonien- 1	Längsverkehr Fahrrad (01, 02)	Kurz hi. Okerbrücke, Ri. Holwede- 02: 62 Jahre
Sophienstraße		
Sophien- 19	Ruhender Verkehr Fahrrad (01)	zwi. Einmünd. Virchow- /Bugen- hagenstr.
Sophien- 37	Einbiegen/Kreuzen Fahrrad (01, 02)	
Ringgleis		
	Längsverkehr Fahrrad (01, 02)	Zwi. Madamenweg u. Kreuz- 01: 71 Jahre, 02: 65 Jahre

Unfallauswertung 2012

(01 ist VERURSACHENDE PERSON, 02 ist beteiligte/betroffene Person; Altersangaben bei Kinder/Jugendlichen bzw. Senior/innen)


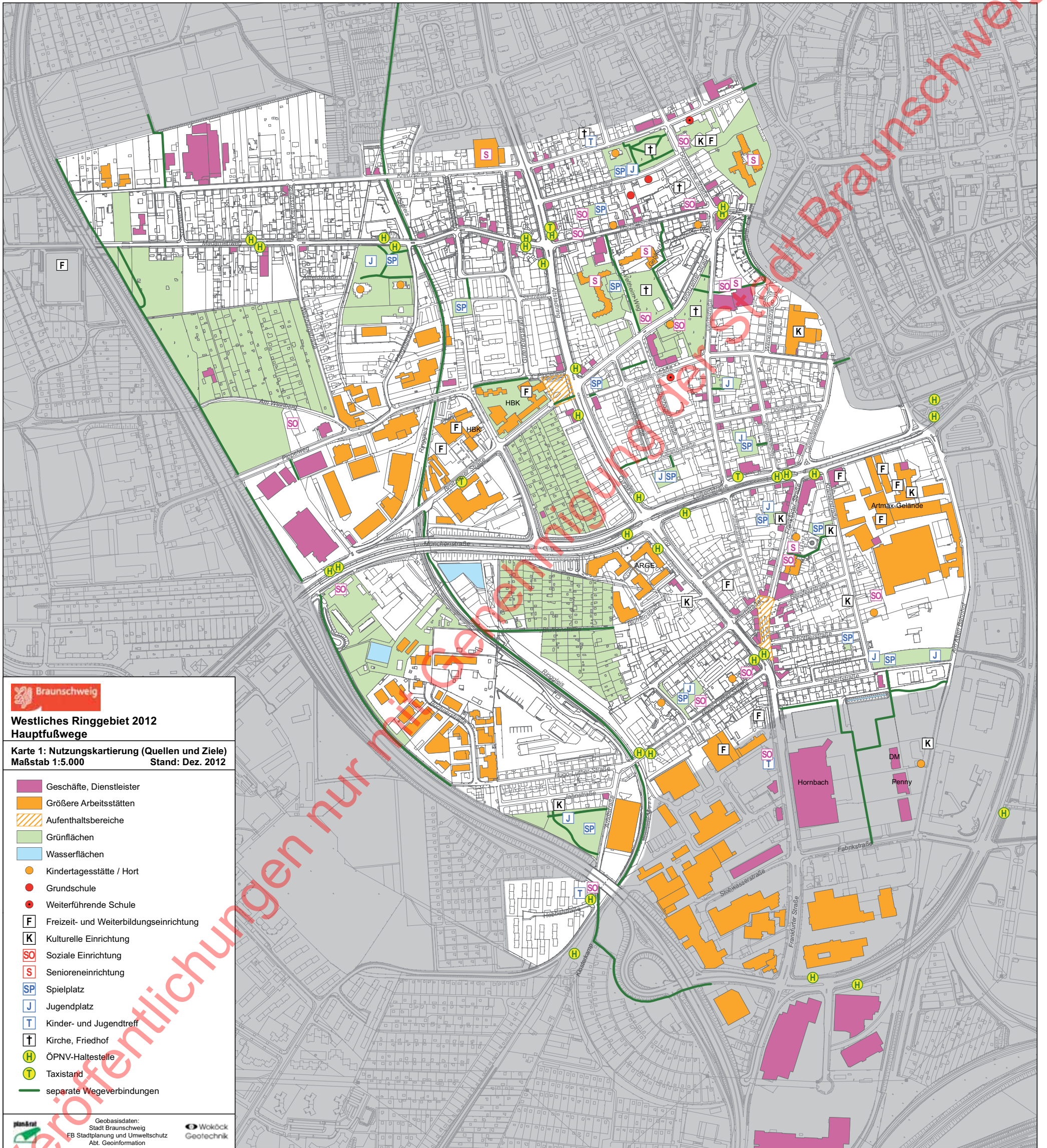
Straße Kreuzung/Einmündung oder Haus-Nr.	Unfalltyp Beteiligung	Bemerkung
Am Hohen Tore		
Am Hohen Tore 4	Längsverkehr Fahrrad (01, 02)	Einfahrt Seniorenheim
Cammannstraße		
	Fahrunfall Fahrrad (01)	Kurvenbereich Sophienstraße 01: schwerverletzt, Alkohol
Cyriaksring		
Helenenstraße/ Cyriaksring 58	Abbiege-Unfall Fahrrad (01)	
Helenenstraße/ Cyriaksring	Fahrunfall Fahrrad (01)	Gehweg 01: leichtverletzt, Alkohol
Fabrikstraße		
Fabrikstraße 2	Abbiege-Unfall Fußgänger (02)	Gelände Fa. Hornbach 02: 60 Jahre
Fabrikstraße 2	Sonstiger Fußgänger (01)	Gelände Fa. Hornbach
Fabrikstraße 2	Sonstiger Fußgänger (01)	Gelände Fa. Hornbach
Fabrikstraße 2/ Am Alten Bahnhof	Einbiegen/Kreuzen Fahrrad (02)	
Frankfurter Straße		
Frankfurter 2	Sonstiger Fahrrad (01)	Parkplatz
Frankfurter 29	Einbiegen/Kreuzen Fahrrad (01, 02)	Übergang Geh-/Radweg 02: 17 Jahre
Frankfurter 34	Sonstiger Fußgänger (01)	
Frankfurter 41	Abbiege-Unfall Fahrrad (01)	
Frankfurter 225	Abbiege-Unfall Fahrrad (02)	
Frankfurter 232	Einbiegen/Kreuzen Fahrrad (02)	
Frankfurter / Cammannstraße	Einbiegen/Kreuzen Fahrrad (01)	02: 65 Jahre

Straße Kreuzung/Einmündung oder Haus-Nr.	Unfalltyp Beteiligung	Bemerkung
Frankfurter Straße (Forts.)		
Frankfurter / Fabrikstraße	Abbiege-Unfall Fahrrad (02)	Rtg. Theodor-Heuss-Str. 02: 16 Jahre
Frankfurter / Kramerstraße	Abbiege-Unfall Fahrrad (01)	02: 74 Jahre
Frankfurter / Hugo-Luther-Straße	Abbiege-Unfall Fahrrad (02)	01: 80 Jahre
Goslarsche Straße		
Goslarsche 4 / Madamenweg	Sonstiger Fußgänger (02)	15 m vor Fußgängerüberweg 01: 65 Jahre
Goslarsche 98	Einbiegen/Kreuzen Fahrrad (01, 02)	
Gutenbergstraße		
Gutenberg 10	Ruhender Fahrrad (01)	
Hugo-Luther-Straße		
Hugo-Luther / Chr.-Friedr.-Krull-Straße	Einbiegen/Kreuzen Fahrrad (02)	
Juliusstraße		
Julius- 13	Ruhender Fahrrad (01)	
Julius- / Luisenstraße	Einbiegen/Kreuzen Fahrrad (02)	
Julius- / Madamenweg	Abbiege-Unfall Fahrrad (02)	
Kreuzstraße		
Kreuzstraße 6	Ruhender Fahrrad (01)	
Kreuzstraße 28 / Ringgleis	Einbiegen/Kreuzen Fahrrad (01)	01: 16 Jahre
Kreuzstraße 28 / Ringgleis	Einbiegen/Kreuzen Fahrrad (01)	
Luisenstraße		
Luisen / Cyriaksring	Überschreiten Fußgänger (01)	01: 10 Jahre
Luisen / Frankfurter Straße	Abbiege-Unfall Fahrrad (02)	01: 62 Jahre, 02: 5 Jahre

Straße Kreuzung/Einmündung oder Haus-Nr.	Unfalltyp Beteiligung	Bemerkung
Luisenstraße (Forts.)		
Luisen- / Hedwigstraße	Einbiegen/Kreuzen Fahrrad (02)	01: 65 Jahre
Luisen- / Juliusstraße	Einbiegen/Kreuzen Fahrrad (01)	
Madamenweg		
Madamen 30	Ruhender Fahrrad (02)	
Madamen 158	Fahrerunfall Fahrrad (01)	Alkohol
Madamen / Gutenbergstraße	Einbiegen/Kreuzen Fahrrad (02)	Rtg. stadteinwärts 02: 11 Jahre
Madamen / Gutenbergstraße	Abbiege-Unfall Fahrrad (01)	
Münchenstraße		
München- 11	Einbiegen/Kreuzen Fahrrad (01)	
München- 11	Überschreiten Fußgänger (01)	02: 61 Jahre
München- 11	Einbiegen/Kreuzen Fahrrad (01)	Strab, Haltest.: Am Jödebrunnen 01: 14 Jahre
München- 12 / Broitzemer Straße	Einbiegen/Kreuzen Fahrrad (02)	01: 72 Jahre, 02: 74 Jahre
München- 12	Fahrerunfall Fahrrad (01)	01: schwerverletzt
A 391/ München-	Abbiege-Unfall Fahrrad (01)	LKW, Auffahrt Fahrtrichtung Norden
München- / Am Jödebrunnen	Einbiegen/Kreuzen Fahrrad (02)	LKW 02: 80 Jahre
München- / Am Jödebrunnen	Einbiegen/Kreuzen Fahrrad (01)	
München- / Pippelweg	Einbiegen/Kreuzen Fahrrad (01)	
Pippelweg		
Pippelweg 69	Fahrerunfall Fahrrad (01)	01: leichtverletzt, Alkohol

Straße Kreuzung/Einmündung oder Haus-Nr.	Unfalltyp Beteiligung	Bemerkung
Sophienstraße		
Sophien- 35	Einbiegen/Kreuzen Fahrrad (01)	Gehweg, Grundstücksausfahrt
Sophien- 37	Abbiege-Unfall Fahrrad (02)	
Theodor-Heuss-Straße		
Theodor-Heuss- / Frankfurter Straße	Fahrerunfall Fahrrad (01)	01: leichtverletzt, Alkohol
Virchowstraße		
	Sonstiger Fahrrad (01)	

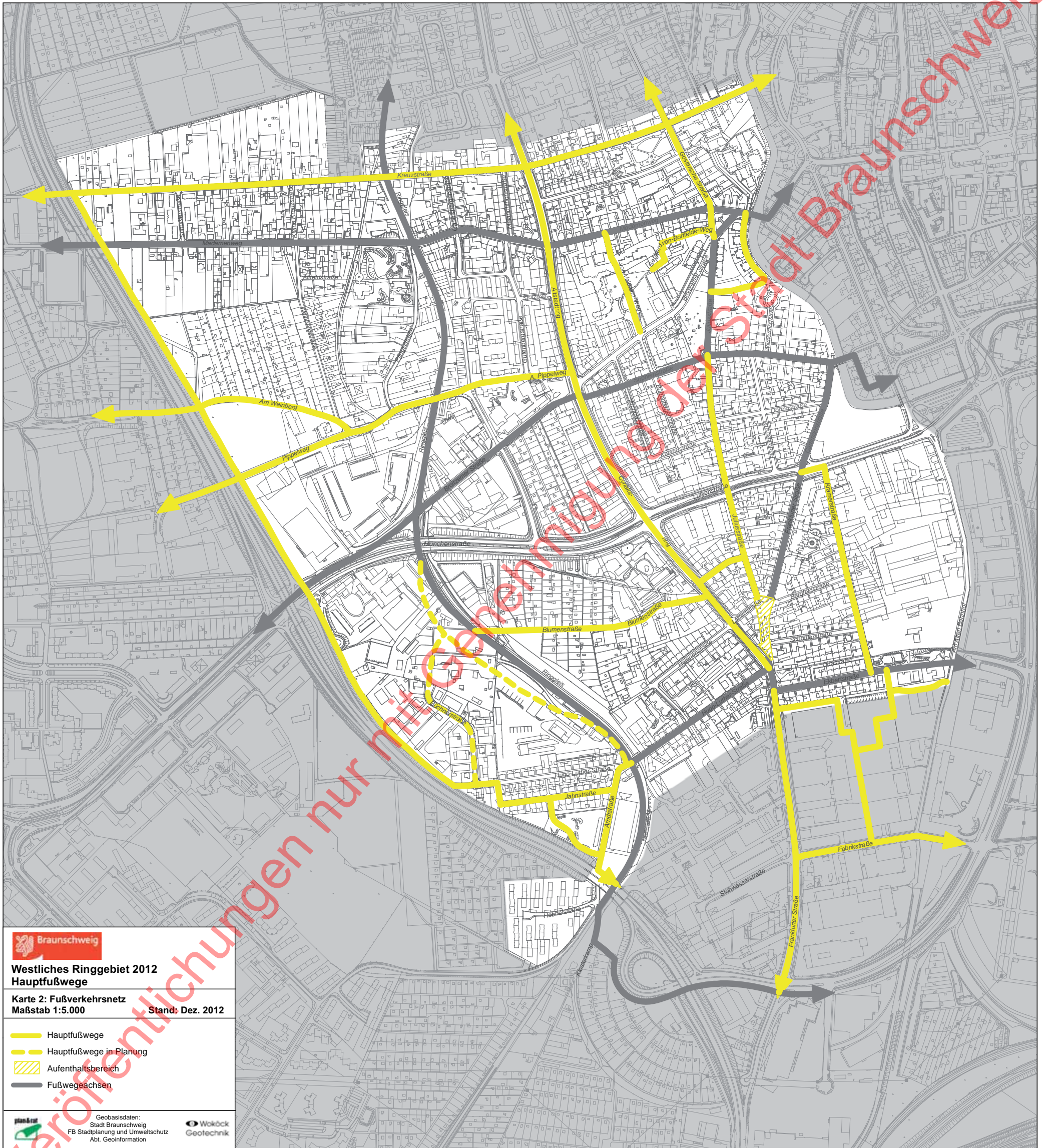
Veröffentlichungen nur mit Genehmigung der Stadt Braunschweig

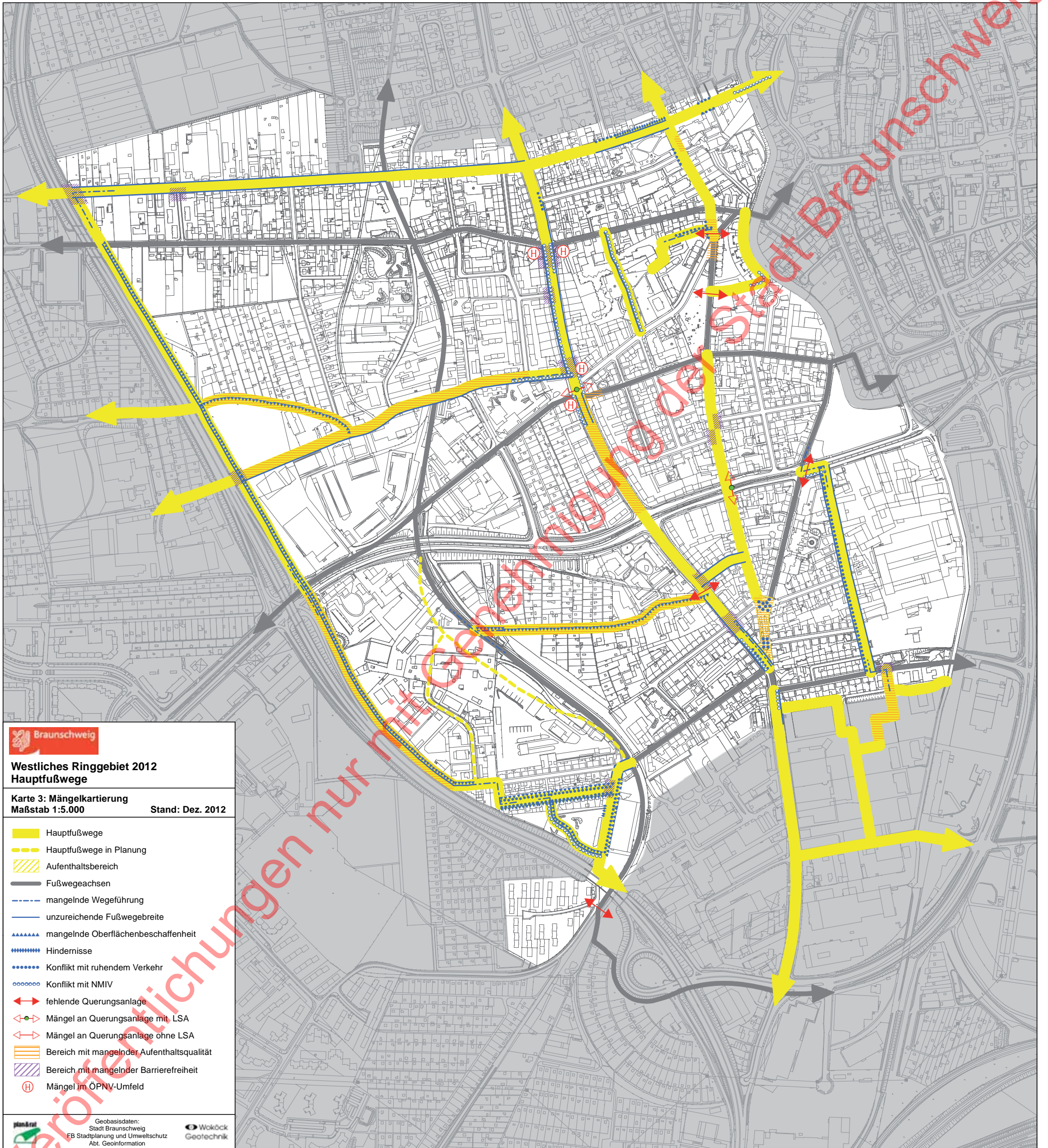


**Westliches Ringgebiet 2012
Hauptfußwege**

Karte 1: Nutzungskartierung (Quellen und Ziele)
Maßstab 1:5.000
Stand: Dez. 2012

- Geschäfte, Dienstleister
- Größere Arbeitsstätten
- Aufenthaltsbereiche
- Grünflächen
- Wasserflächen
- Kindertagesstätte / Hort
- Grundschule
- Weiterführende Schule
- F Freizeit- und Weiterbildungseinrichtung
- K Kulturelle Einrichtung
- SO Soziale Einrichtung
- S Senioreneinrichtung
- SP Spielplatz
- J Jugendplatz
- T Kinder- und Jugendtreff
- † Kirche, Friedhof
- ÖPNV-Haltestelle
- Taxistand
- separate Wegeverbindungen





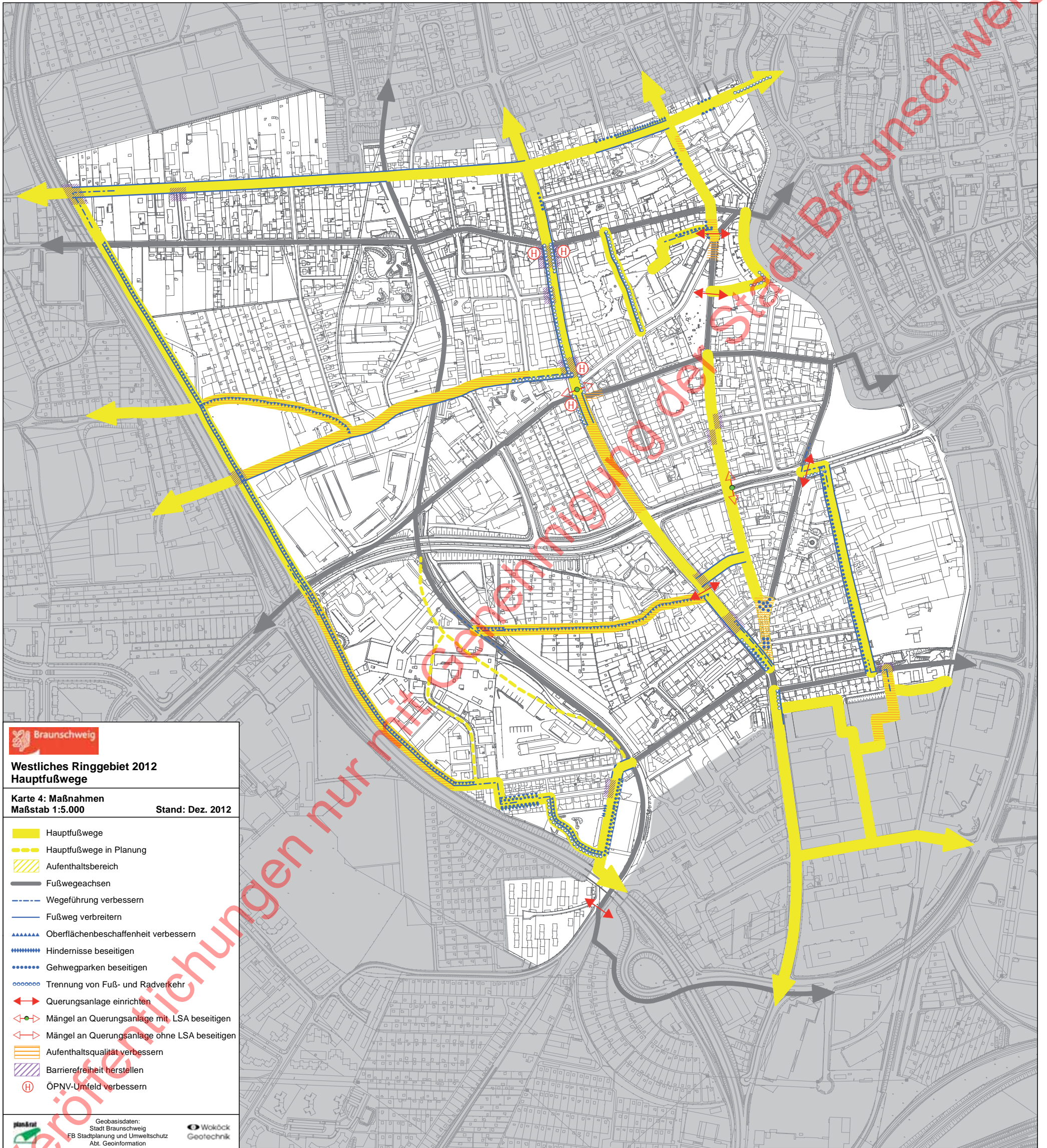
**Westliches Ringgebiet 2012
Hauptfußwege**

Karte 3: Mängelkartierung
Maßstab 1:5.000 Stand: Dez. 2012

- Hauptfußwege
- Hauptfußwege in Planung
- Aufenthaltsbereich
- Fußwegeachsen
- mangelnde Wegeföhrung
- unzureichende Fußwegebreite
- mangelnde Oberflächenbeschaffenheit
- Hindernisse
- Konflikt mit ruhendem Verkehr
- Konflikt mit NMIV
- fehlende Querungsanlage
- Mängel an Querungsanlage mit LSA
- Mängel an Querungsanlage ohne LSA
- Bereich mit mangelnder Aufenthaltsqualität
- Bereich mit mangelnder Barrierefreiheit
- H Mängel im ÖPNV-Umfeld

Geobasisdaten:
 Stadt Braunschweig
 FB Stadtplanung und Umweltschutz
 Abt. Geoinformation

Woköck
 Geotechnik



**Westliches Ringgebiet 2012
Hauptfußwege**

Karte 4: Maßnahmen
Maßstab 1:5.000 Stand: Dez. 2012

- Hauptfußwege
- Hauptfußwege in Planung
- Aufenthaltsbereich
- Fußwegeachsen
- Wegeföhrung verbessern
- Fußweg verbreitern
- Oberflächenbeschaffenheit verbessern
- Hindernisse beseitigen
- Gehwegparken beseitigen
- Trennung von Fuß- und Radverkehr
- Querungsanlage einrichten
- Mängel an Querungsanlage mit LSA beseitigen
- Mängel an Querungsanlage ohne LSA beseitigen
- Aufenthaltsqualität verbessern
- Barrierefreiheit herstellen
- H ÖPNV-Umfeld verbessern



1 NP-Markt



2 Bäckerei und Stehcafé



3 Moschee im südlichen Platzbereich



4 Kiosk



5 Versicherungsbüro

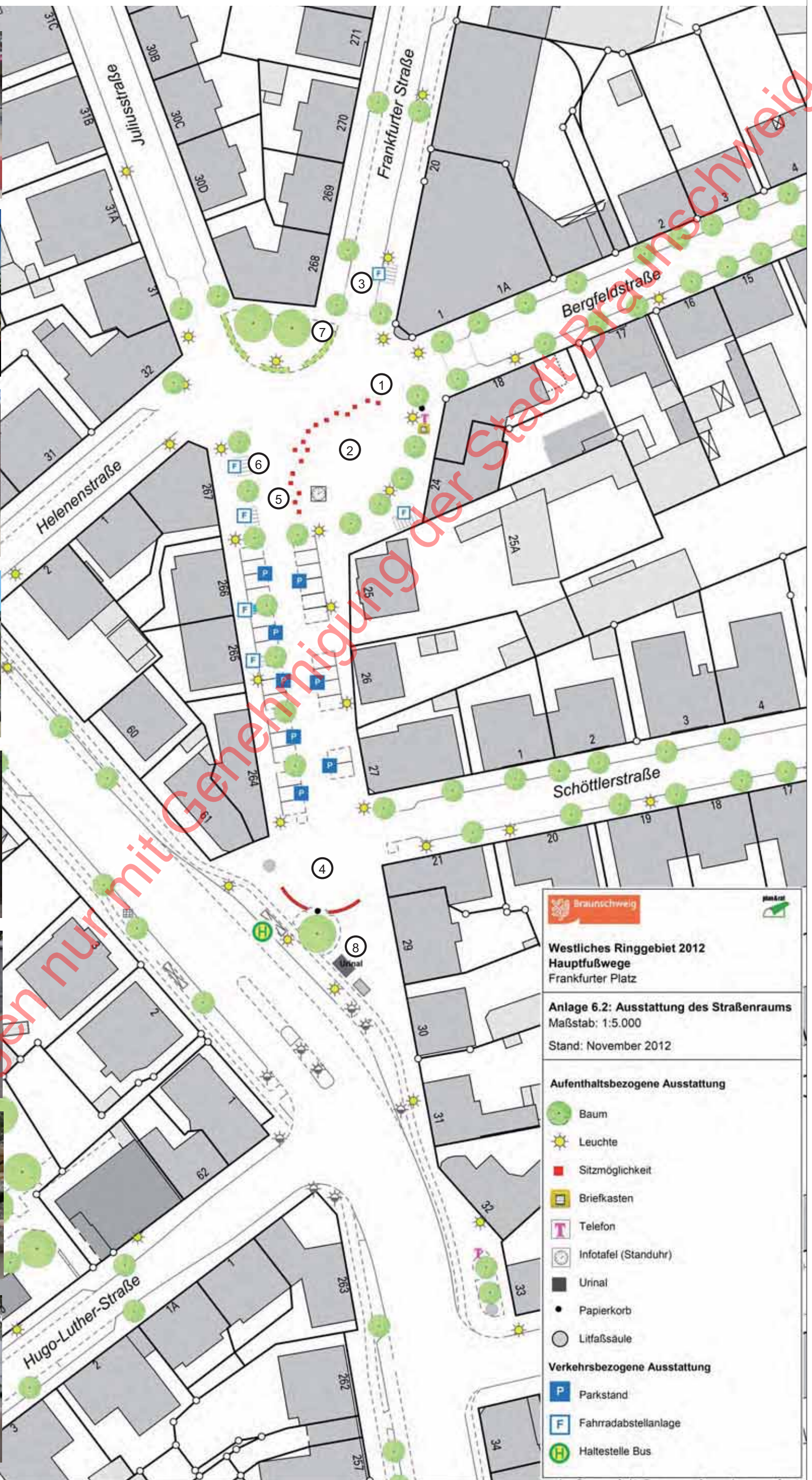


6 Restaurant Gambit

Veröffentlichungen nur mit Genehmigung der Stadt Braunschweig

Hauptfußwege Westliches Ringgebiet

Frankfurter Platz – Ausstattung des Straßenraums



Braunschweig

Westliches Ringgebiet 2012
Hauptfußwege
Frankfurter Platz

Anlage 6.2: Ausstattung des Straßenraums
Maßstab: 1:5.000
Stand: November 2012

Aufenthaltsbezogene Ausstattung

- Baum
- Leuchte
- Sitzmöglichkeit
- Briefkasten
- Telefon
- Infotafel (Standuhr)
- Urinal
- Papierkorb
- Litfaßsäule

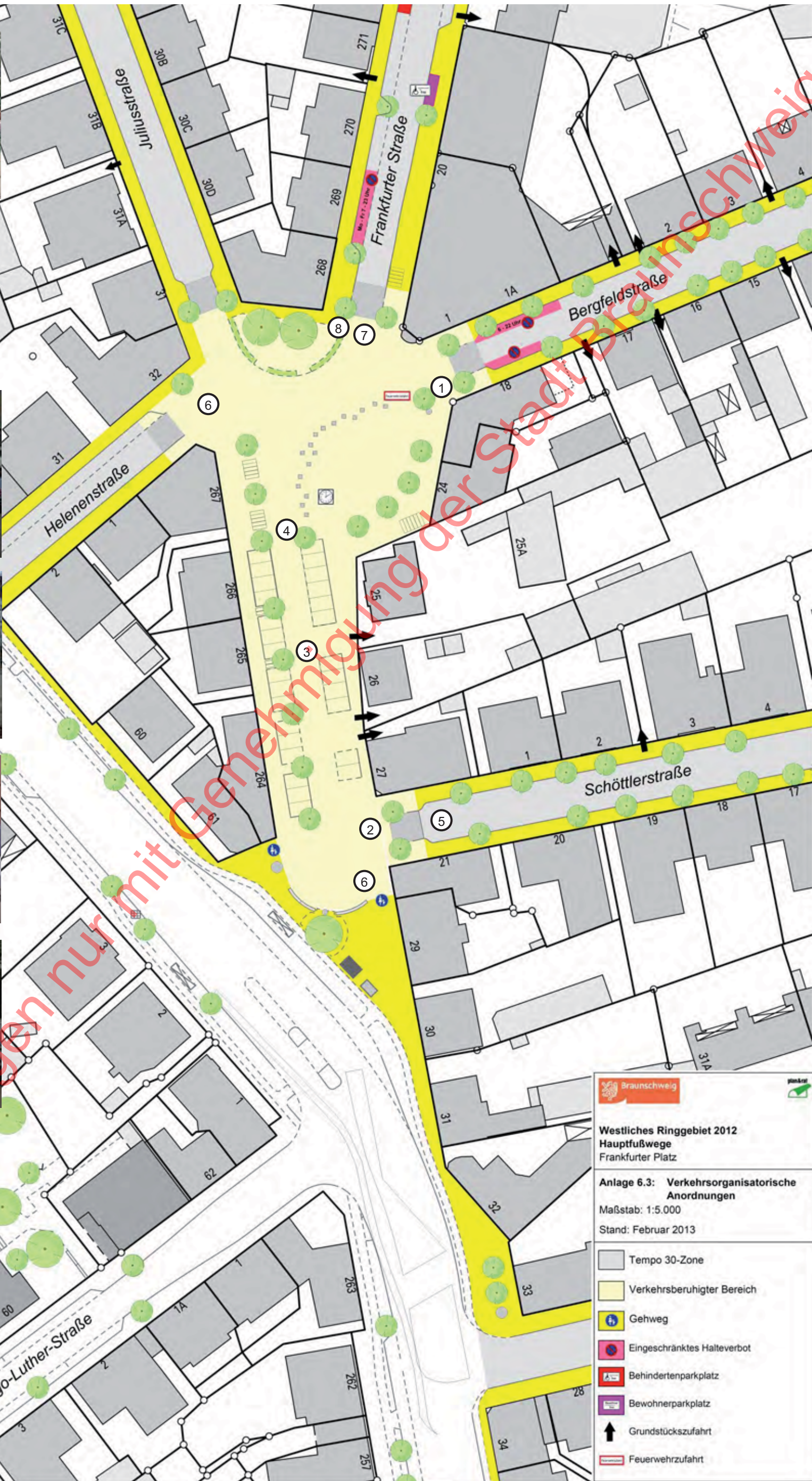
Verkehrsbezogene Ausstattung

- Parkstand
- Fahrradabstellanlage
- Haltestelle Bus

Veröffentlichung nur mit Genehmigung der Stadt Braunschweig

Hauptfußwege Westliches Ringgebiet

Frankfurter Platz – Verkehrsorganisatorische Anordnungen



Braunschweig

Westliches Ringgebiet 2012
Hauptfußwege
Frankfurter Platz

Anlage 6.3: Verkehrsorganisatorische Anordnungen
Maßstab: 1:5.000
Stand: Februar 2013

- Tempo 30-Zone
- Verkehrsberuhigter Bereich
- Gehweg
- Eingeschränktes Halteverbot
- Behindertenparkplatz
- Bewohnerparkplatz
- Grundstückszufahrt
- Feuerwehrzufahrt

Veröffentlichung nur mit Genehmigung der Stadt Braunschweig

Verhaltensbeobachtung Frankfurter Platz

Beobachtungsleitfaden



Hinweise zur Beobachtung

Die Verhaltensbeobachtung dient dazu, Erkenntnisse über mögliche Konflikte und übliche Verhaltensweisen auf dem Frankfurter Platz zu gewinnen. Daher ist es wichtig, dass die Beobachtenden (Erhebungspersonal) sich möglichst unauffällig verhalten und nicht in das Geschehen eingreifen.

Beobachtungsabschnitte:

Abschnitt I: nördl. Abschnitt
Bereich Gambit
Helenenstraße, Bergfeldstraße

Abschnitt II: südl. Abschnitt
Schöttlerstraße, südl. Platzbereich
Einmündung Cyriaksring

Beobachtungspersonal:

Nördl. Abschnitt:

1. Beobachterin: Beobachtung MIV (Pkw, Krad, Lkw)
2. Beobachterin: Fußgänger in Bewegung (Bewegungslinien der Fußgänger)
3. Beobachterin: Fußgänger (Aufenthalt) und Radfahrer (Bewegungslinien)

Erhebungszeiten:

07:30 – 08:30 Uhr
12:45 – 13:45 Uhr
16:30 – 17:30 Uhr
21:30 – 22:30 Uhr

Alle 10 Min. wird ein neues Erhebungsformular genommen.

Zeitabschnitte:

Abschnitt I: 07:30 – 07:40 Uhr
Abschnitt II: 07:40 – 07:50 Uhr
Abschnitt III: 07:50 – 08:00 Uhr
Abschnitt IV: 08:00 – 08:10 Uhr
Abschnitt V: 08:10 – 08:20 Uhr
Abschnitt VI: 08:20 – 08:30 Uhr

Verhaltensbeobachtung Frankfurter Platz
Beobachtungsleitfaden

Symbole und Abkürzungen

Personen

Erwachsene

♀ weiblich ♂ männlich

Altersgruppen:

AB ca. 18 bis 30 Jahre („Ausbildung“)

LM ca. 30 bis 50 Jahre („Lebensmitte“)

ÄL ca. 50 bis 70 Jahre („Ältere“)

SE über 70 Jahre („Senioren“)

K Kind

K3 – bis 3 Jahre

K5 – 3 bis 6 Jahre (Vorschulkind)

K10 – 6 bis 10 Jahre (Grundschulkind)

K15 – 10 bis 18 Jahre (Jugendliche)

KW Kinderwagen

Tätigkeiten

Z zielstrebig durchgehend

SP Spazieren gehend

U unterhaltend


ST stehend

SZ sitzend

EK einkaufend

BE Fahrzeug be- oder entladend

Karte

 Bewegungs- oder Ganglinie

 Aufenthalt von Person(en)

X Person bleibt stehen

Fahrzeuge

P Parken

Verhaltensbeobachtung Frankfurter Platz

Beobachtungsleitfaden



Hinweise zur Verhaltensbeobachtung – Fußgänger in Bewegung

Die im Zeitraum beobachteten Fußgänger werden mit Hilfe von Ganglinien in den Erhebungsbogen eingezeichnet. Jeder Ganglinie muss eine Zahl zugeordnet werden. Unten auf dem Erhebungsbogen werden mit Hilfe der Symbole und Abkürzungen die Personen der Zahl zugeordnet und spezifiziert. Zu einer Zahl können auch Personengruppen zugeordnet werden.

Beispiel:

Eingetragen wird „2 ♀, 1 ♂, alle LM, U + K3KW“ – bedeutet: 2 Frauen, 1 Mann ca. 30 bis 50 Jahre alt, unterhalten sich und ein Kind unter 3 Jahre im Kinderwagen ist dabei.

Erhebungsbogen Frankfurter Platz
Verhaltensbeobachtung – Fußgänger in Bewegung

Do, 08.11.2012 Zeitraum: 12.45 bis 13.45 Uhr Zeitabschnitt: I Beobachterin: AH

Wetter: bedeckt, ~10°C

1 1x♀, LM, Z, Walk am Biech	11 _____
2 1x♀, AB, Z, K3 im Kwi	12 _____
3 2x07, 1x♀ mit Hund, AL, Z, EK	13 _____
4 20210, SE, Z, EK	14 _____
5 107, LM, SP, mit Hund	15 _____
6 2x07, 07AB, U, SE, Z	16 _____
7 07LM, im Rollstuhl	17 _____
8 _____	18 _____
9 _____	19 _____
10 _____	20 _____

Bemerkungen

Veröffentlichungen nur mit Genehmigung der Stadt Braunschweig

Verhaltensbeobachtung Frankfurter Platz

Beobachtungsleitfaden



Hinweise zur Verhaltensbeobachtung – Fußgänger (nur Aufenthalt) und Radfahrer

Die im Zeitraum beobachteten Radfahrer (auch E-Bike, Pedelec, Differenzierung nur wenn möglich) werden mit Hilfe von Bewegungslinien im Erhebungsbogen eingezeichnet. Jeder Bewegungslinie wird eine Zahl zugeordnet. Unten auf dem Erhebungsbogen werden mit Hilfe der Symbole und Abkürzungen die Rad fahrenden Personen der Zahl zugeordnet und spezifiziert werden. Zu einer Zahl können auch Personengruppen zugeordnet werden.

Die Fußgänger, die sich im Zeitraum auf dem Platz aufhalten, werden mit einem Kreis markiert. Auch dieser muss einer Zahl zugeordnet und die Personen spezifiziert werden.

Beispiel: Eingetragen wird „1♂, 1♀ AB“ – bedeutet: 1 Mann und 1 Frau ca. 18 bis 30 Jahre alt fahren entsprechend der Bewegungslinie durch das Gebiet.

Kreise

Linie

Erhebungsbogen Frankfurter Platz
Verhaltensbeobachtung – Fußgänger (nur Aufenthalt) und Radfahrer

Do, 08.11.2012 Zeitraum: 12.45 bis 13.45 Uhr Zeitabschnitt: I Beobachterin: AH

Wetter: bedeckt, ~10°C

1 ♀ AB ♂ AB U, ST	11
2 ♂ PLH ST	12
3 ♂ PLH ST, U	13
4 ♂ AB mit Fahrradentw. (bes)	14
5 ♀ AB + K10	15
6 ♂ PLH, U	16
7	16
8	17
9	18
10	19
	20

Bemerkungen ① wachen auf Person aus Kleinbus

Verhaltensbeobachtung Frankfurter Platz Beobachtungsleitfaden



Hinweise zur Verhaltensbeobachtung – Beobachtung MIV

Die im Zeitraum beobachteten Kraftfahrzeuge werden dem entsprechenden Fahrtverlauf zugeordnet und gezählt. Für jedes Fahrzeug wird ein Pfeil in die entsprechende Spalte eingetragen, der die Fahrtrichtung angibt. Sollten Fahrzeuge außerhalb der vorgesehenen Parkbuchten auf dem Platz Parken, wird in die Karte ein „P“ an die entsprechende Stelle gesetzt. Unter „Bemerkungen“ werden die Fahrzeuge genannt, die nicht in den Spalten erfasst werden (z. B. Bus, Lkw,...).

Erhebungsbogen Frankfurter Platz
Verhaltensbeobachtung – MIV

Do, 08.11.2012 Zeitraum: 12.45 bis 13.45 Uhr Zeitabschnitt: I Beobachterin: AH










Wetter: bedeckt, ~ 10°C

		Pkw	Sonst.			Pkw	Sonst.
1		←		6		→	
2		↗		7		↓	
3		↘		8		↘	
4		↖		9		↖	
5		↙		10		↙	
Bemerkungen		3 ↙ Kleinbus (ca. 20 P.) kurzer Anhalt → Ausstieg 2 P. ♀ LM mit Handicap					

Verhaltensbeobachtung Frankfurter Platz Beobachtungsleitfaden



Tabelle 8: Einteilung der Fahrzeuge in Grundklassen (in Anlehnung an die TLS 2002)

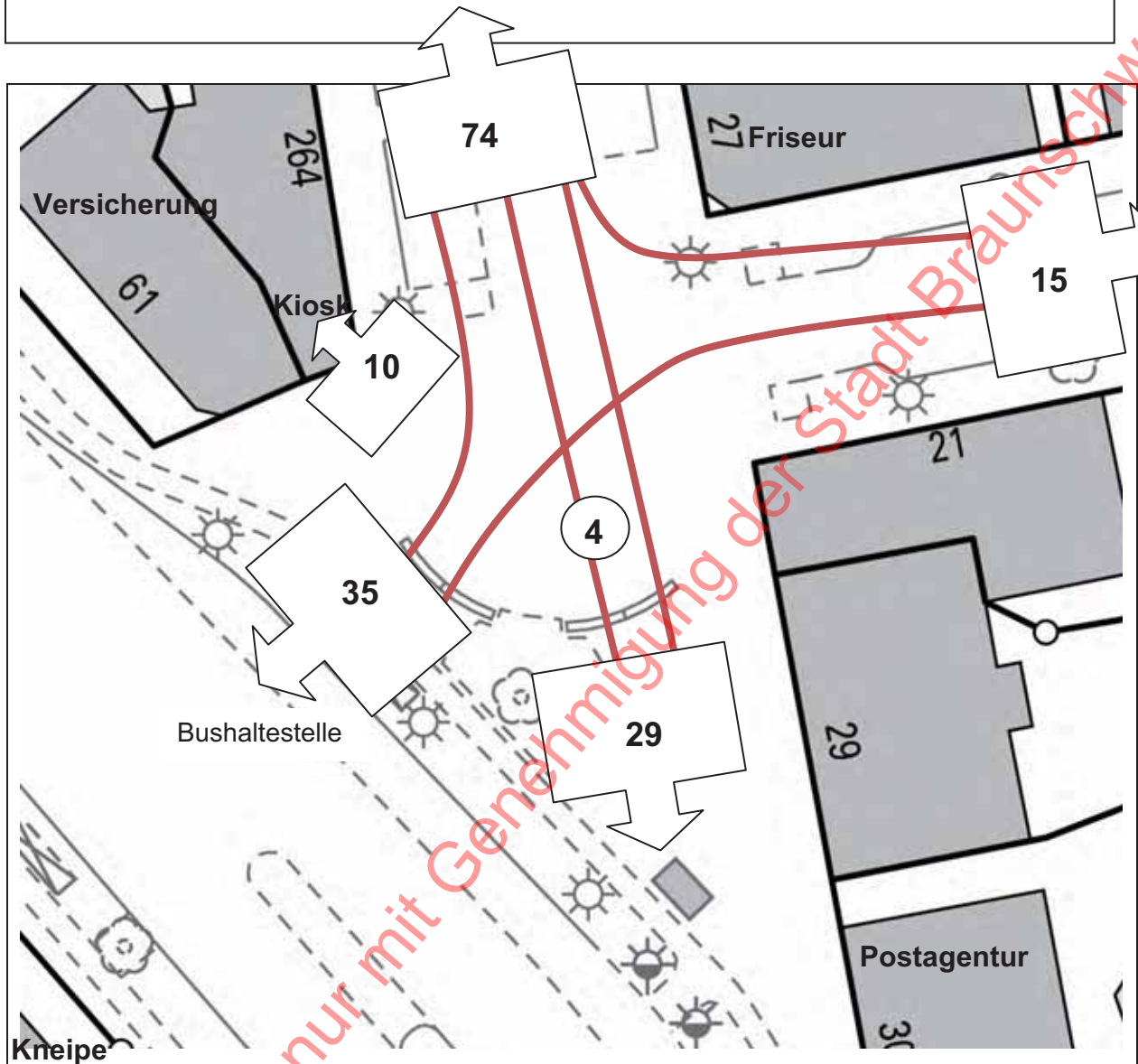
Grundklasse	Kurzbezeichnung	Erläuterung	Piktogramm
Fahrräder	Fahrrad	Fahrräder	
Motorräder	Krad	Motorräder, auch mit Beiwagen, jedoch keine Fahrräder, keine Mofas	
Pkw	Pkw	Pkw vom Kleinwagen bis zur Großraumlimousine einschließlich der Offroad-Fahrzeuge	
Lieferwagen	Lfw	Lieferwagen ≤ 3,5 t zul. GG	
Pkw mit Anhänger	PkwA	Pkw und Lfw ≤ 3,5 t zul. GG mit Anhänger	
Lkw ohne Anhänger	Lkw	Lkw > 3,5 t zul. GG ohne Anhänger (auch Zugmaschinen von Sattel-Kfz ohne Auflieger)	
Lkw mit Anhänger	LkwA	Lkw > 3,5 t zul. GG mit Anhänger	
Sattelkraftfahrzeuge	Sattel-Kfz	Alle Sattelkraftfahrzeuge	
Busse	Bus	Fahrzeuge mit mehr als 9 Sitzplätzen zur Personenbeförderung; auch mit Anhänger	
Nicht klassifizierbare Fahrzeuge	nk Kfz	Alle Kfz, bei denen die Fahrzeugart nicht bestimmbar war oder die keiner der anderen Klassen angehören	

Quelle: Empfehlungen für Verkehrserhebungen (EVE), 2012

Verhaltensbeobachtung Frankfurter Platz Auswertung – Fußgänger Süd



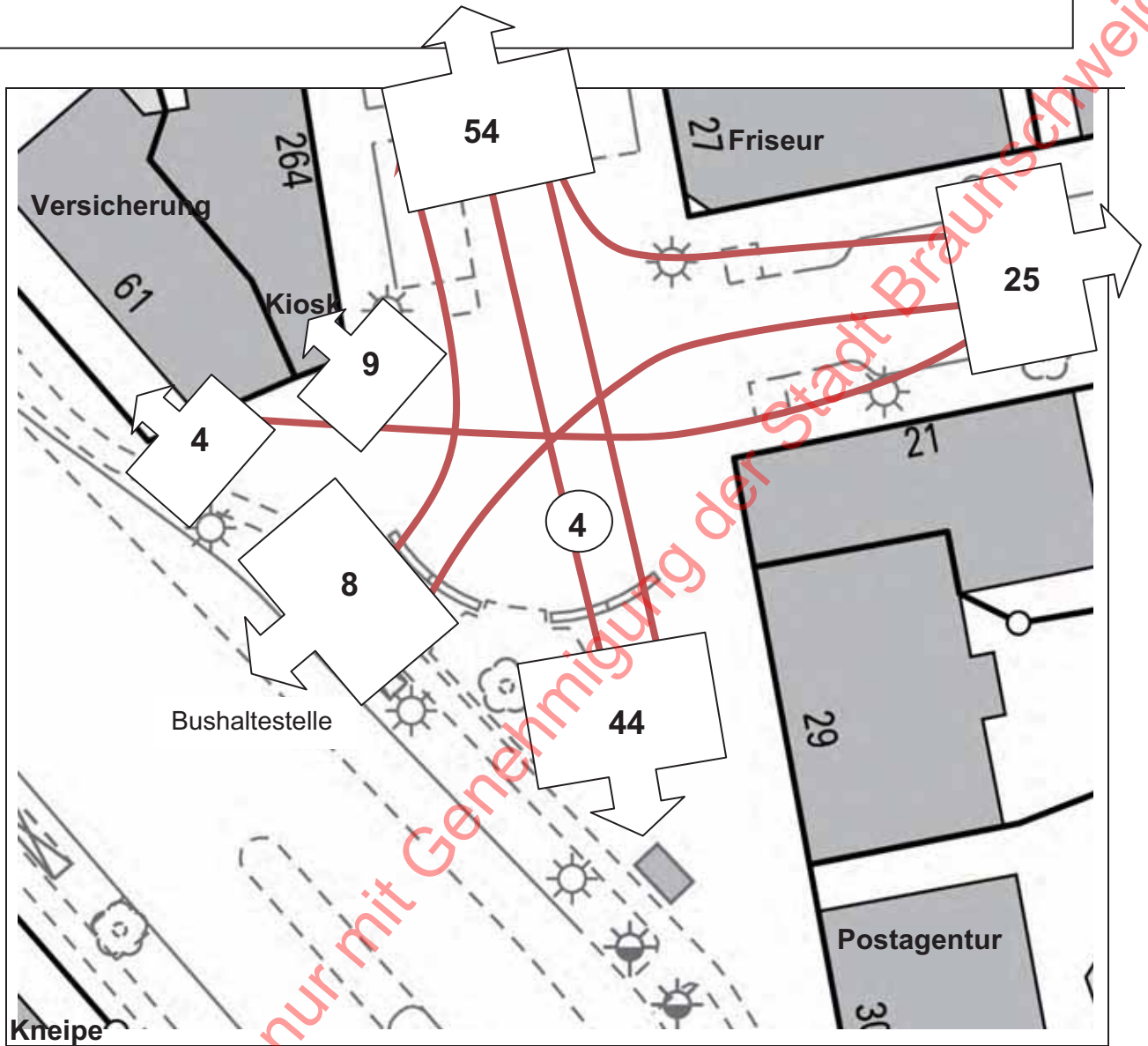
Do, 29.11.2012 Zeitraum: 7.30 bis 8.30 Uhr



**Verhaltensbeobachtung Frankfurter Platz
Auswertung – Fußgänger Süd**



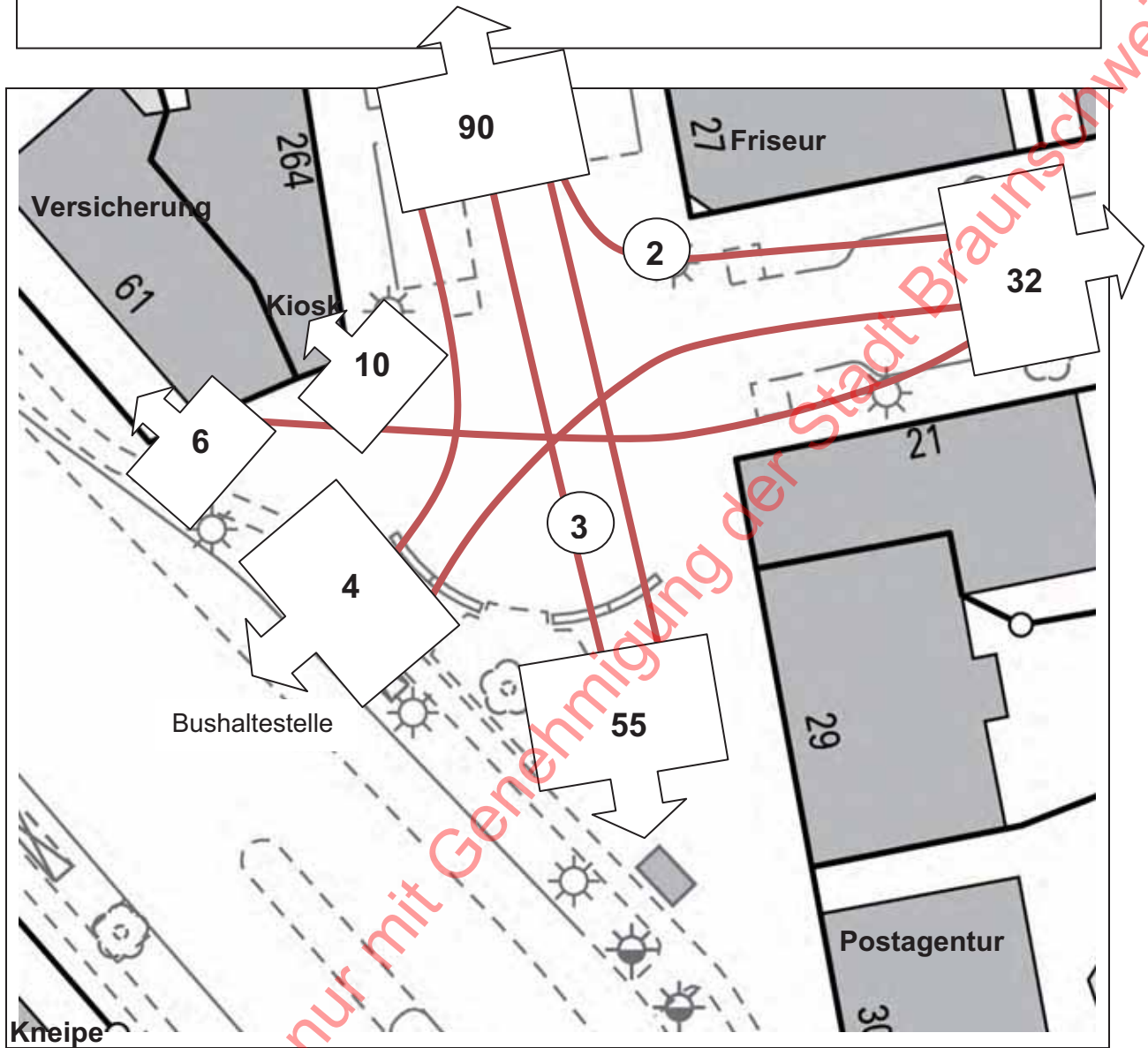
Do, 29.11.2012 Zeitraum: 12.45 bis 13.45 Uhr



Verhaltensbeobachtung Frankfurter Platz Auswertung – Fußgänger Süd



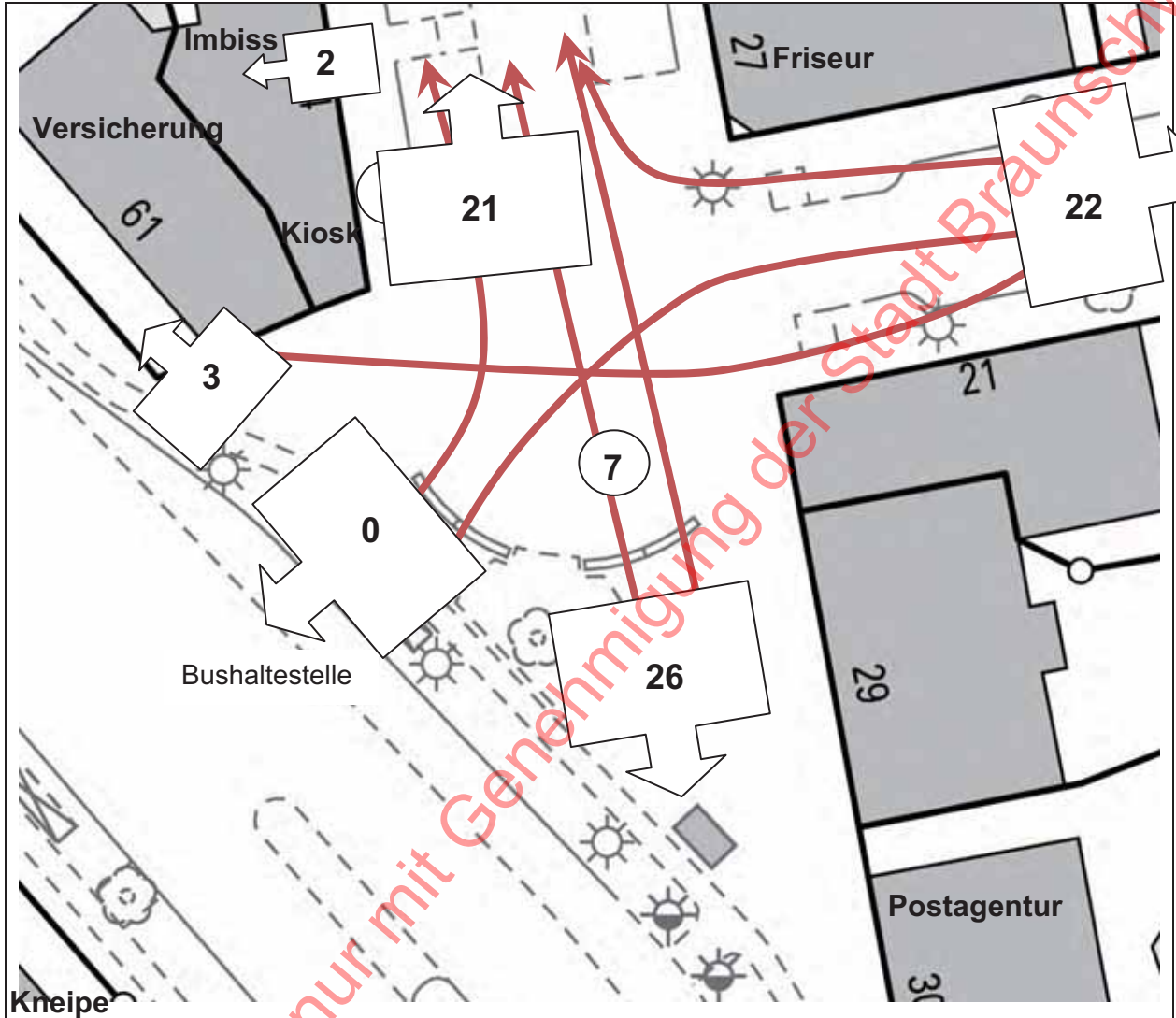
Do, 29.11.2012 Zeitraum: 16.30 bis 17.30 Uhr



Verhaltensbeobachtung Frankfurter Platz Auswertung – Fußgänger Süd



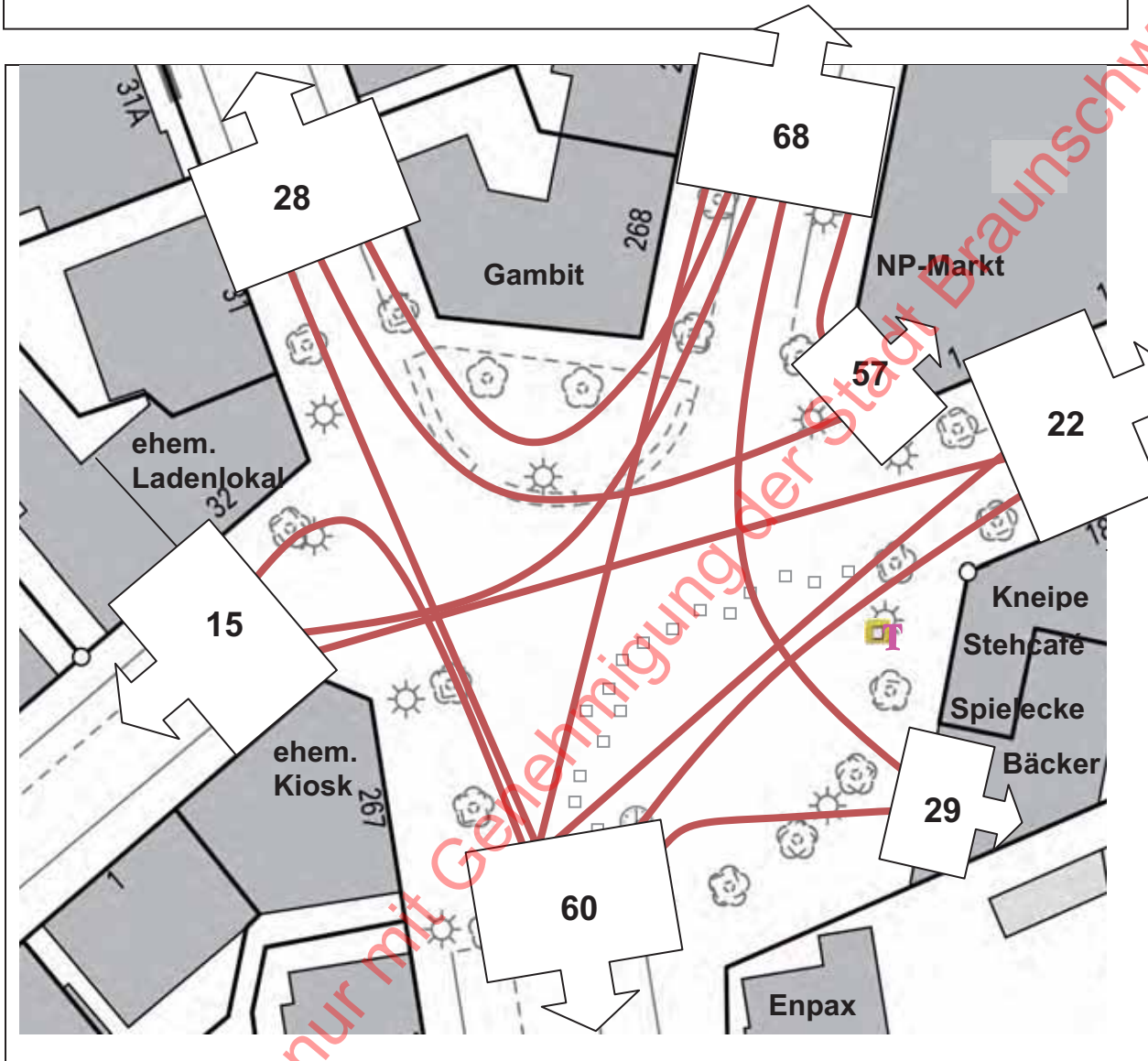
Do, 29.11.2012 Zeitraum: 21.30 bis 22.30 Uhr



Verhaltensbeobachtung Frankfurter Platz
Auswertung – Fußgänger Nord



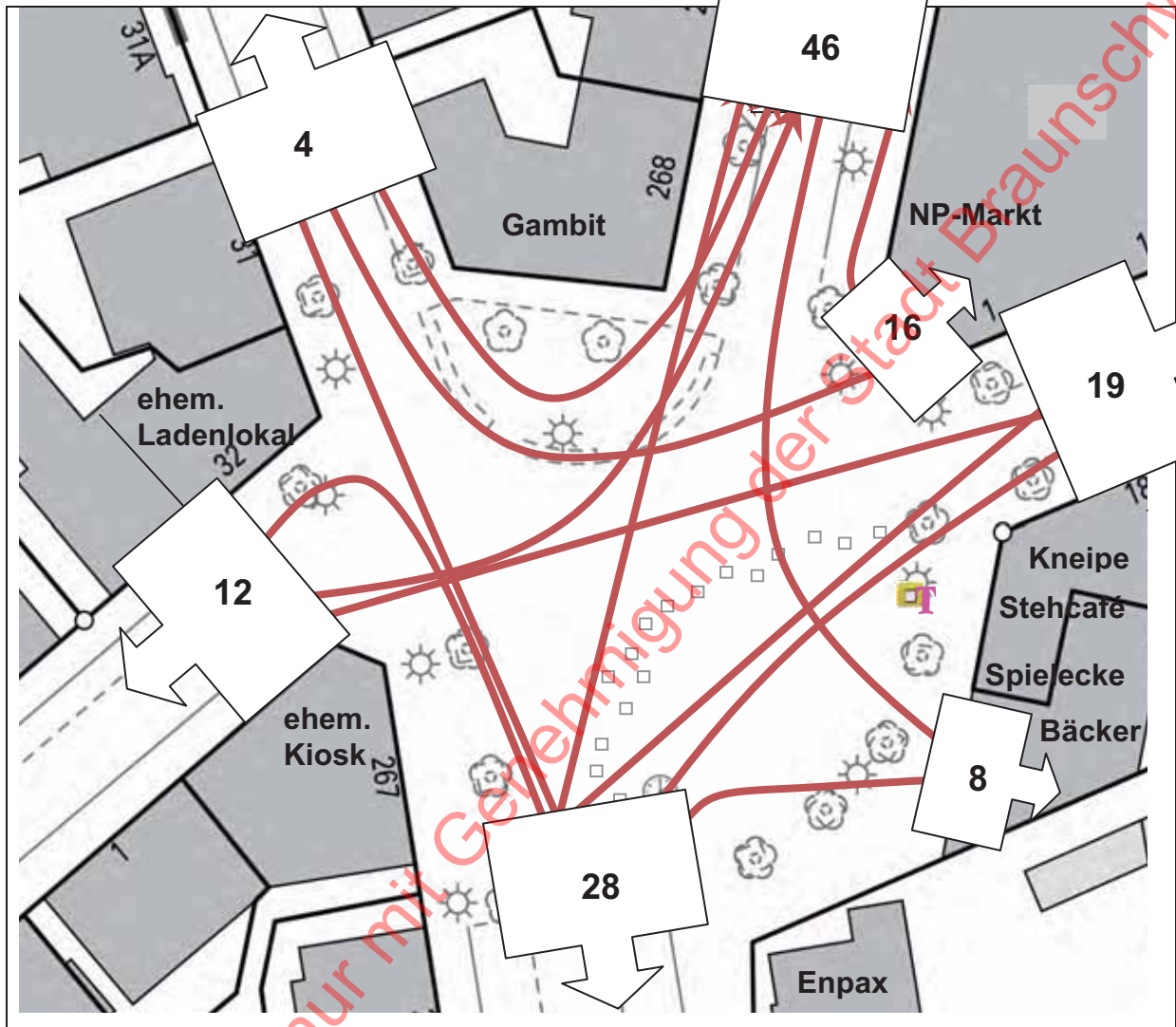
Do, 22.11.2012 Zeitraum: 7.30 bis 8.30 Uhr



Verhaltensbeobachtung Frankfurter Platz Auswertung – Fußgänger Nord



Do, 08.11.2012 Zeitraum: 12.45 bis 13.45 Uhr

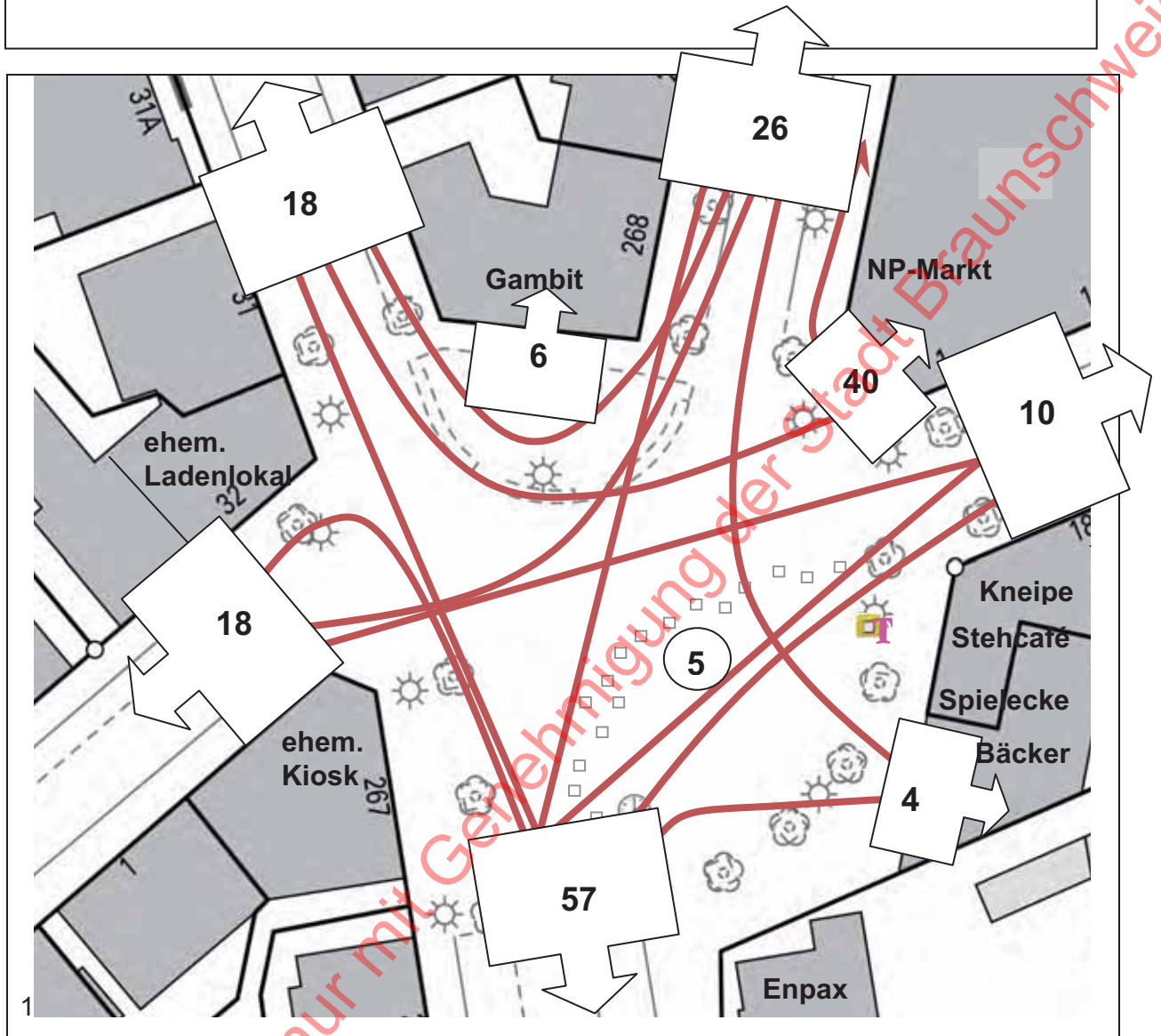


Veröffentlichungen nur mit Genehmigung der Stadt Braunschweig

Verhaltensbeobachtung Frankfurter Platz Auswertung – Fußgänger Nord



Do, 08.11.2012 Zeitraum: 16.30 bis 17.30 Uhr

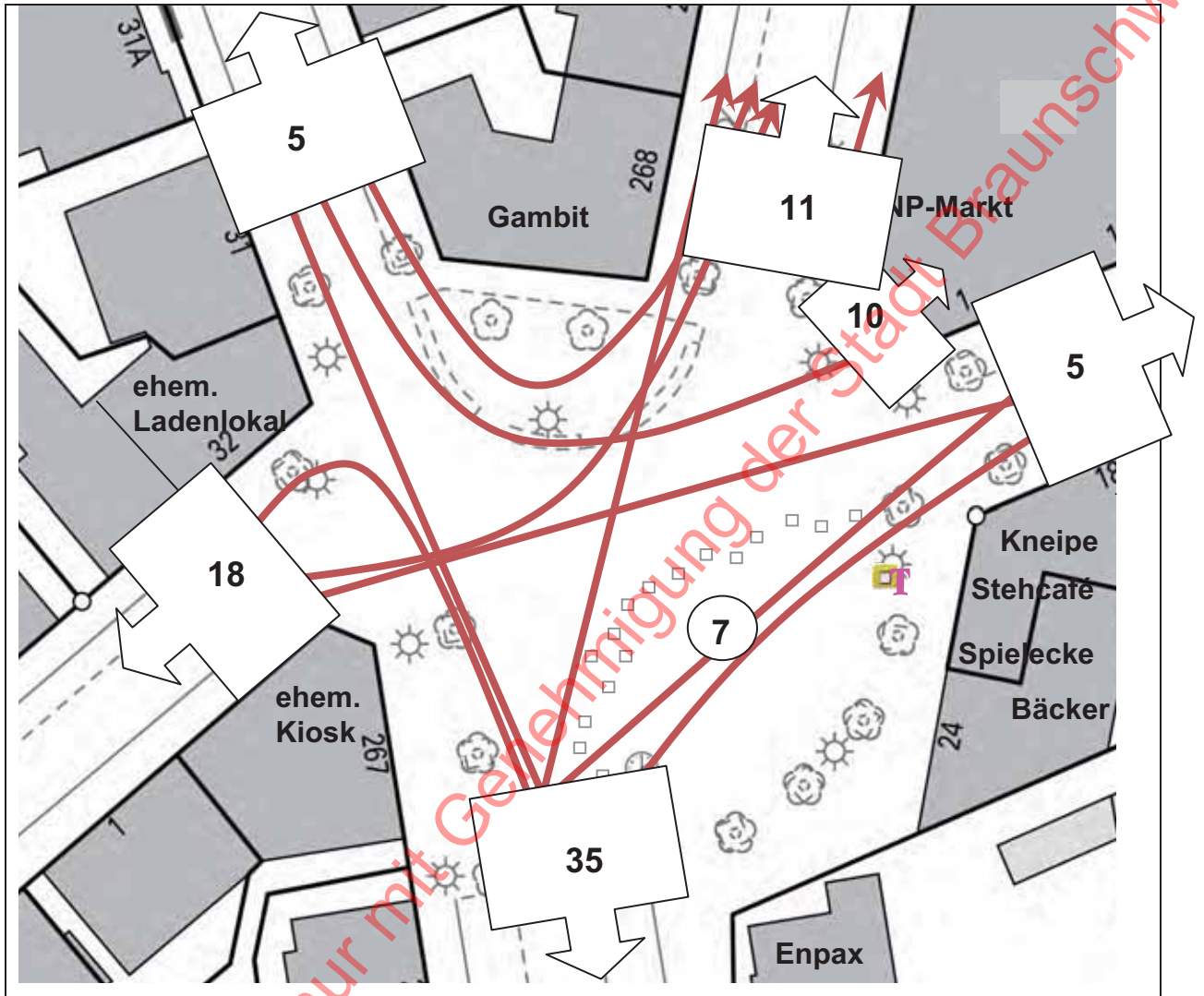


Veröffentlichung nur mit Genehmigung der Stadt Braunschweig

Verhaltensbeobachtung Frankfurter Platz Auswertung – Fußgänger Nord



Do, 29.11.2012 Zeitraum: 21.30 bis 22.30 Uhr



Verkehrsteilnehmende (Fußgänger und Radfahrer)

Verhaltensbeobachtung Frankfurter Platz – Nord

Donnerstag, 22.11.2012			
Zeitraum 07:30 bis 08:30 Uhr (morgens)		Fußgänger	Radfahrer
weder Alters- noch Geschlechtsangabe		127 (42,8 %)	5 (4,9 %)
♀ weiblich	keine Altersangabe	0	0
	AB ca. 18 bis 30 Jahre („Ausbildung“)	32	12
	LM ca. 30 bis 50 Jahre („Lebensmitte“)	35	22
	ÄL ca. 50 bis 70 Jahre („Ältere“)	7	8
	SE über 70 Jahre („Senioren“)	9	0
Summe weiblich		83 (27,9 %)	42 (41,2 %)
♂ männlich	keine Altersangabe	0	0
	AB ca. 18 bis 30 Jahre („Ausbildung“)	9	11
	LM ca. 30 bis 50 Jahre („Lebensmitte“)	19	29
	ÄL ca. 50 bis 70 Jahre („Ältere“)	23	12
	SE über 70 Jahre („Senioren“)	7	0
Summe männlich		58 (19,5 %)	52 (51,0 %)
Kinder	K3 – bis 3 Jahre	3	0
	K5 – 3 bis 6 Jahre (Vorschulkind)	8	2
	K10 – 6 bis 14 Jahre (Grundschulkind)	15	1
	K15 – 14 bis 18 Jahre (Jugendliche)	3	2
Davon im Kinderwagen / Fahrradanhänger		3	1
Summe Kinder		29 (9,8 %)	3 (2,9 %)
Summe gesamt		297	102
Zeitraum 12:45 bis 13:45 Uhr (mittags)		Fußgänger	Radfahrer
weder Alters- noch Geschlechtsangabe		28 (20,9%)	1 (1,2%)
♀ weiblich	keine Altersangabe	3	0
	AB ca. 18 bis 30 Jahre („Ausbildung“)	24	15
	LM ca. 30 bis 50 Jahre („Lebensmitte“)	20	13
	ÄL ca. 50 bis 70 Jahre („Ältere“)	1	11
	SE über 70 Jahre („Senioren“)	4	0
Summe weiblich		52 (38,8%)	39 (45,9%)
♂ männlich	keine Altersangabe	3	0
	AB ca. 18 bis 30 Jahre („Ausbildung“)	18	9
	LM ca. 30 bis 50 Jahre („Lebensmitte“)	20	19
	ÄL ca. 50 bis 70 Jahre („Ältere“)	1	11
	SE über 70 Jahre („Senioren“)	3	4
Summe männlich		45 (33,6%)	43 (50,6%)
Kinder	K3 – bis 3 Jahre	3	0
	K5 – 3 bis 6 Jahre (Vorschulkind)		0
	K10 – 6 bis 10 Jahre (Grundschulkind)	1	1
	K15 – 10 bis 18 Jahre (Jugendliche)	5	1
Davon im Kinderwagen / Fahrradanhänger		3	-
Summe Kinder		9 (6,7%)	2 (2,4%)
Summe gesamt		134	85

Donnerstag, 22.11.2012			
Zeitraum 16:30 bis 17:30 Uhr (nachmittags)		Fußgänger	Radfahrer
<i>weder Alters- noch Geschlechtsangabe</i>		2 (1,1%)	60 (47,6 %)
♀ weiblich	keine Altersangabe	4	6
	AB ca. 18 bis 30 Jahre („Ausbildung“)	11	8
	LM ca. 30 bis 50 Jahre („Lebensmitte“)	24	6
	ÄL ca. 50 bis 70 Jahre („Ältere“)	13	2
	SE über 70 Jahre („Senioren“)	8	0
<i>Summe weiblich</i>		60 (32,3%)	22 (17,5 %)
♂ männlich	keine Altersangabe	1	3
	AB ca. 18 bis 30 Jahre („Ausbildung“)	10	16
	LM ca. 30 bis 50 Jahre („Lebensmitte“)	57	18
	ÄL ca. 50 bis 70 Jahre („Ältere“)	27	3
	SE über 70 Jahre („Senioren“)	4, davon 2 im Rollstuhl	0
<i>Summe männlich</i>		99 (53,2%)	40 (31,7 %)
Kinder	K3 – bis 3 Jahre	6	0
	K5 – 3 bis 6 Jahre (Vorschulkind)	1	3
	K10 – 6 bis 14 Jahre (Grundschulkind)	12	0
	K15 – 14 bis 18 Jahre (Jugendliche)	6	1
Davon im Kinderwagen / Fahrradanhänger		4 + 2 im Tragetuch	-
<i>Summe Kinder</i>		25 (13,4%)	4 (3,2 %)
Summe gesamt		186	126
Donnerstag, 29.11.2012			
Zeitraum 21:30 bis 22:30 Uhr (abends)		Fußgänger	Radfahrer
<i>weder Alters- noch Geschlechtsangabe</i>		1(1,1%)	23
♀ weiblich	keine Altersangabe	4	
	AB ca. 18 bis 30 Jahre („Ausbildung“)	9	
	LM ca. 30 bis 50 Jahre („Lebensmitte“)	6	
	ÄL ca. 50 bis 70 Jahre („Ältere“)	4	
	SE über 70 Jahre („Senioren“)	1	
<i>Summe weiblich</i>		24(25,8%)	
♂ männlich	keine Altersangabe	5	
	AB ca. 18 bis 30 Jahre („Ausbildung“)	16	
	LM ca. 30 bis 50 Jahre („Lebensmitte“)	32	
	ÄL ca. 50 bis 70 Jahre („Ältere“)	11	
	SE über 70 Jahre („Senioren“)	4	
<i>Summe männlich</i>		68(73,1%)	
Kinder	K3 – bis 3 Jahre	0	
	K5 – 3 bis 6 Jahre (Vorschulkind)	0	
	K10 – 6 bis 14 Jahre (Grundschulkind)	0	
	K15 – 14 bis 18 Jahre (Jugendliche)	0	
Davon im Kinderwagen / Fahrradanhänger		0	
<i>Summe Kinder</i>		0	
Summe gesamt		93	23

Verhaltensbeobachtung Frankfurter Platz – Süd

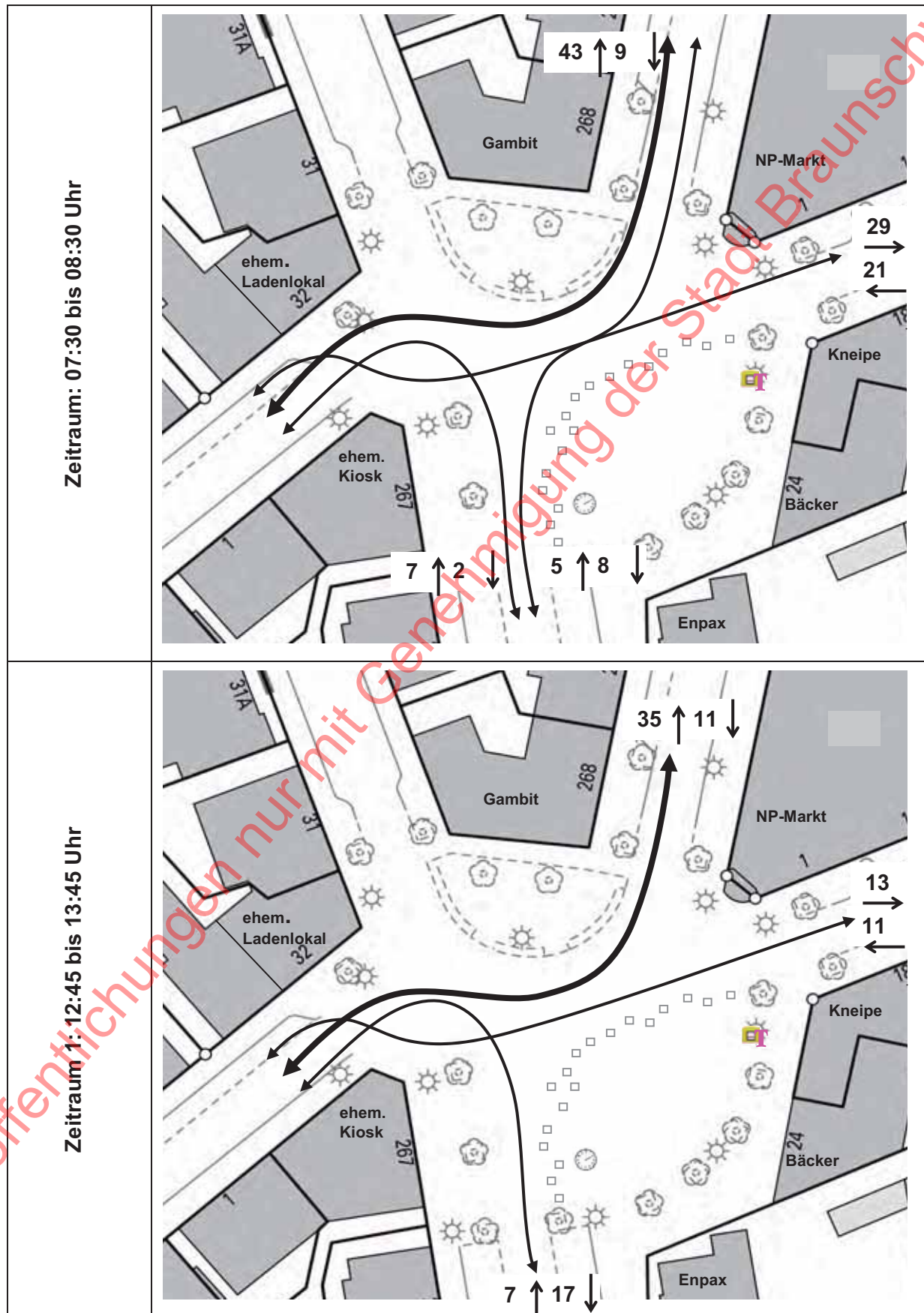
Donnerstag, 29.11.2012			
Zeitraum 07:30 bis 08:30 Uhr (morgens)		Fußgänger	Radfahrer
<i>weder Alters- noch Geschlechtsangabe</i>		10 (6,0 %)	2 (2,8 %)
♀ weiblich	keine Altersangabe	0	0
	AB ca. 18 bis 30 Jahre („Ausbildung“)	29	8
	LM ca. 30 bis 50 Jahre („Lebensmitte“)	19	15
	ÄL ca. 50 bis 70 Jahre („Ältere“)	15	2
	SE über 70 Jahre („Senioren“)	0	0
Summe weiblich		63 (37,7 %)	25 (34,7 %)
♂ männlich	keine Altersangabe	0	0
	AB ca. 18 bis 30 Jahre („Ausbildung“)	10	12
	LM ca. 30 bis 50 Jahre („Lebensmitte“)	25	23
	ÄL ca. 50 bis 70 Jahre („Ältere“)	25	5
	SE über 70 Jahre („Senioren“)	0	0
Summe männlich		60 (35,9 %)	43 (59,7 %)
Kinder	K3 – bis 3 Jahre	2	0
	K5 – 3 bis 6 Jahre (Vorschulkind)	11	4
	K10 – 6 bis 14 Jahre (Grundschulkind)	14	1
	K15 – 14 bis 18 Jahre (Jugendliche)	7	0
Davon im Kinderwagen / Fahrradanhänger		2	1
Summe Kinder		34 (20,4 %)	5 (6,9 %)
Summe gesamt		167	72
Zeitraum 12:45 bis 13:45 Uhr (mittags)		Fußgänger	Radfahrer
<i>weder Alters- noch Geschlechtsangabe</i>		4 (2,7 %)	0
♀ weiblich	keine Altersangabe	0	0
	AB ca. 18 bis 30 Jahre („Ausbildung“)	16	6
	LM ca. 30 bis 50 Jahre („Lebensmitte“)	23	12
	ÄL ca. 50 bis 70 Jahre („Ältere“)	14	4
	SE über 70 Jahre („Senioren“)	4	0
Summe weiblich		57 (38,5 %)	22 (28,9 %)
♂ männlich	keine Altersangabe	0	0
	AB ca. 18 bis 30 Jahre („Ausbildung“)	5	0
	LM ca. 30 bis 50 Jahre („Lebensmitte“)	28	14
	ÄL ca. 50 bis 70 Jahre („Ältere“)	19	27
	SE über 70 Jahre („Senioren“)	5	11
Summe männlich		57 (38,5 %)	52 (68,4 %)
Kinder	K3 – bis 3 Jahre	1	0
	K5 – 3 bis 6 Jahre (Vorschulkind)	3	0
	K10 – 6 bis 10 Jahre (Grundschulkind)	13	2
	K15 – 10 bis 18 Jahre (Jugendliche)	13	0
Davon im Kinderwagen / Fahrradanhänger		1	-
Summe Kinder		30 (20,3 %)	2 (2,6 %)
Summe gesamt		148	76

Donnerstag, 29.11.2012			
Zeitraum 16:30 bis 17:30 Uhr (nachmittags)		Fußgänger	Radfahrer
<i>weder Alters- noch Geschlechtsangabe</i>		34 (16,8 %)	5 (4,5 %)
♀ weiblich	keine Altersangabe	0	0
	AB ca. 18 bis 30 Jahre („Ausbildung“)	23	10
	LM ca. 30 bis 50 Jahre („Lebensmitte“)	15	15
	ÄL ca. 50 bis 70 Jahre („Ältere“)	13	9
	SE über 70 Jahre („Senioren“)	3	0
Summe weiblich		54 (26,7 %)	34 (30,4 %)
♂ männlich	keine Altersangabe	0	0
	AB ca. 18 bis 30 Jahre („Ausbildung“)	14	20
	LM ca. 30 bis 50 Jahre („Lebensmitte“)	39	42
	ÄL ca. 50 bis 70 Jahre („Ältere“)	26	8
	SE über 70 Jahre („Senioren“)	1	0
Summe männlich		80 (39,6 %)	70 (62,5 %)
Kinder	K3 – bis 3 Jahre	2	0
	K5 – 3 bis 6 Jahre (Vorschulkind)	2	1
	K10 – 6 bis 14 Jahre (Grundschulkind)	9	2
	K15 – 14 bis 18 Jahre (Jugendliche)	21	0
Davon im Kinderwagen / Fahrradanhänger		2	
Summe Kinder		34 (16,8 %)	3 (2,7 %)
Summe gesamt		202	112
Zeitraum 21:30 bis 22:30 Uhr (abends)		Fußgänger	Radfahrer
<i>weder Alters- noch Geschlechtsangabe</i>		0	17
♀ weiblich	keine Altersangabe	2	
	AB ca. 18 bis 30 Jahre („Ausbildung“)	13	
	LM ca. 30 bis 50 Jahre („Lebensmitte“)	3	
	ÄL ca. 50 bis 70 Jahre („Ältere“)	5	
	SE über 70 Jahre („Senioren“)	0	
Summe weiblich		23 (28,0%)	
♂ männlich	keine Altersangabe	3	
	AB ca. 18 bis 30 Jahre („Ausbildung“)	22	
	LM ca. 30 bis 50 Jahre („Lebensmitte“)	23	
	ÄL ca. 50 bis 70 Jahre („Ältere“)	9	
	SE über 70 Jahre („Senioren“)	0	
Summe männlich		57 (69,5%)	
Kinder	K3 – bis 3 Jahre	0	
	K5 – 3 bis 6 Jahre (Vorschulkind)	0	
	K10 – 6 bis 14 Jahre (Grundschulkind)	2	
	K15 – 14 bis 18 Jahre (Jugendliche)	0	
Davon im Kinderwagen / Fahrradanhänger		0	
Summe Kinder		2 (2,4%)	
Summe gesamt		82	17

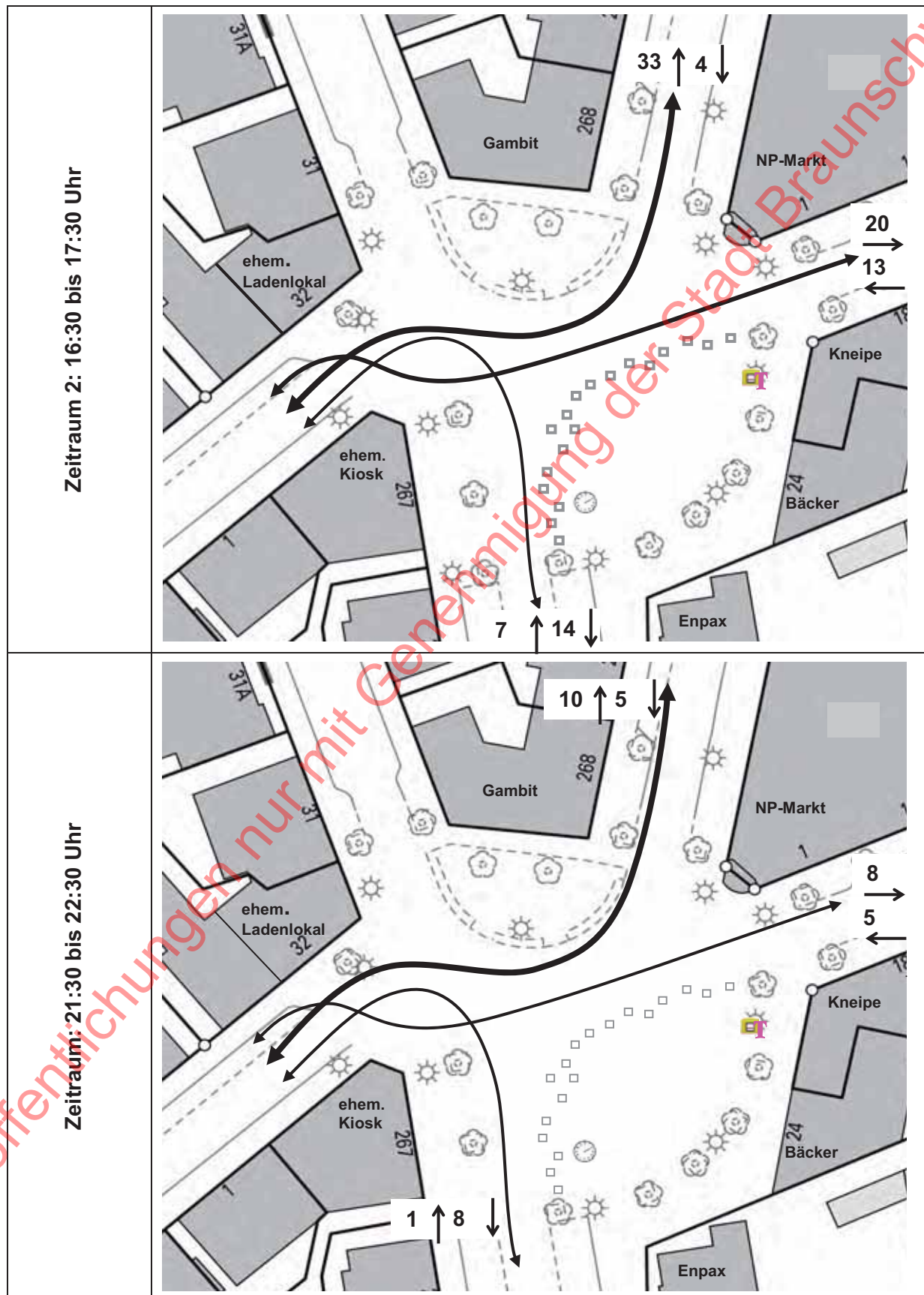
Verkehrsbeziehungen (MIV)

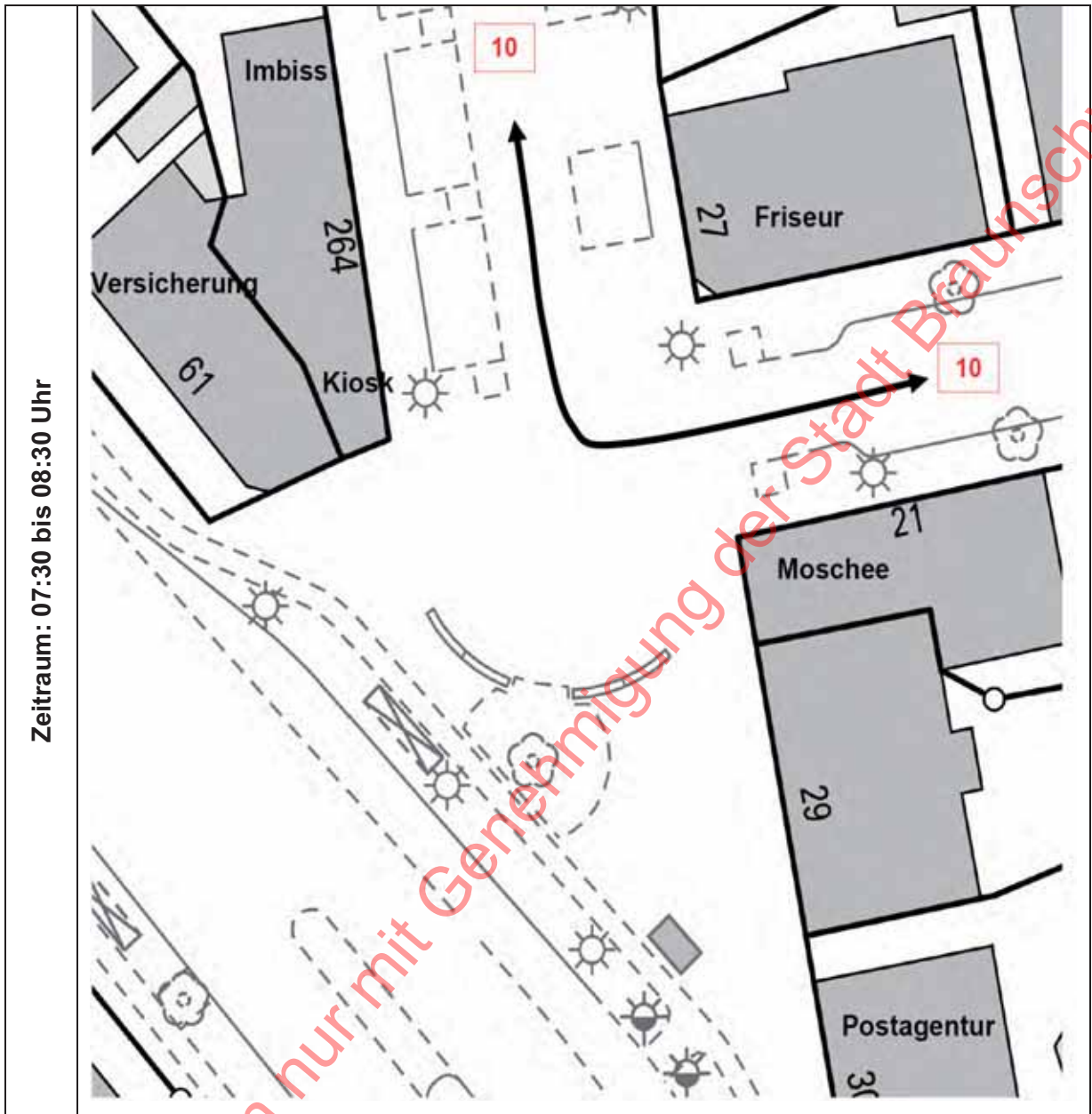
Anlage 6.6

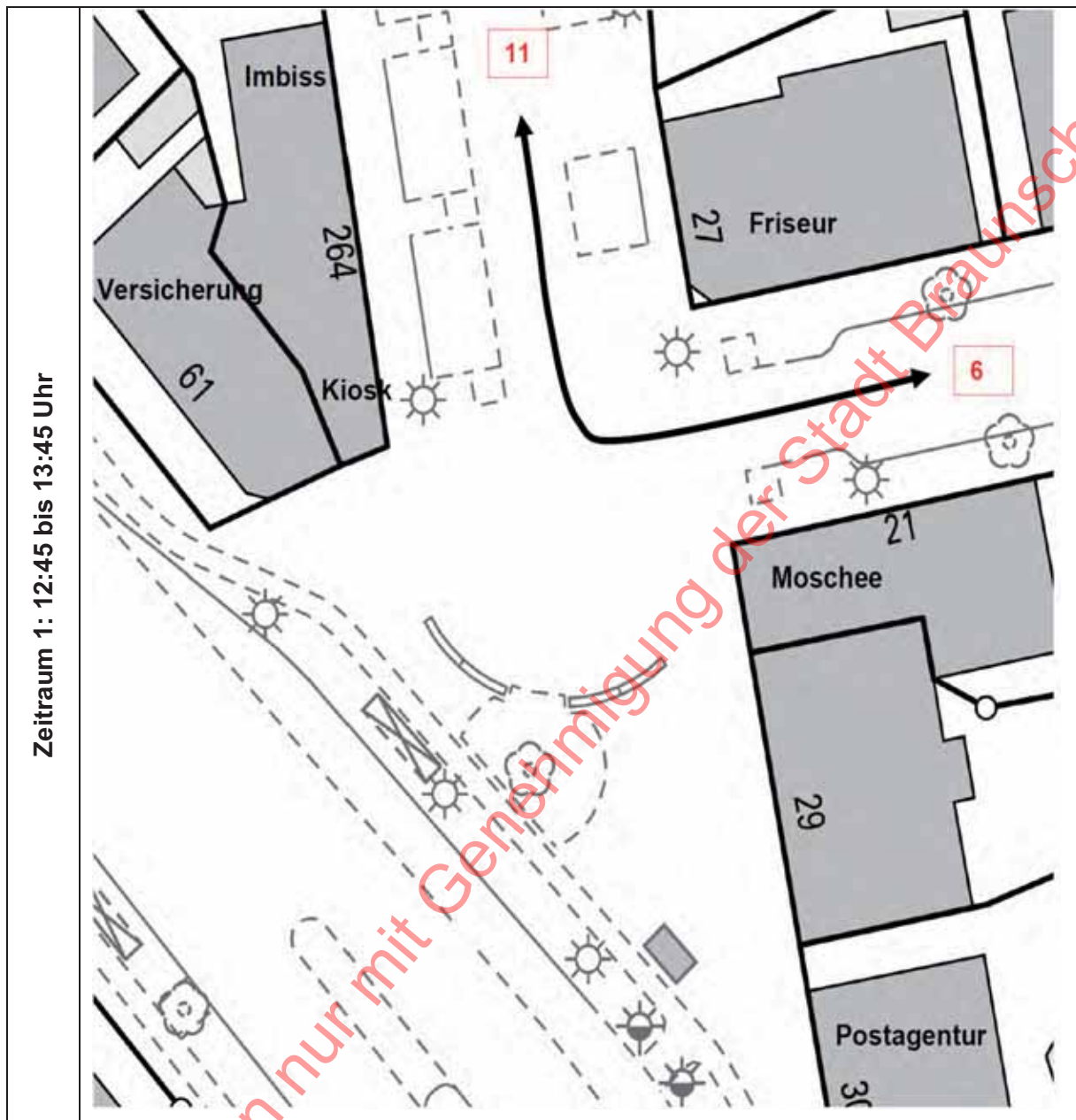
Nord

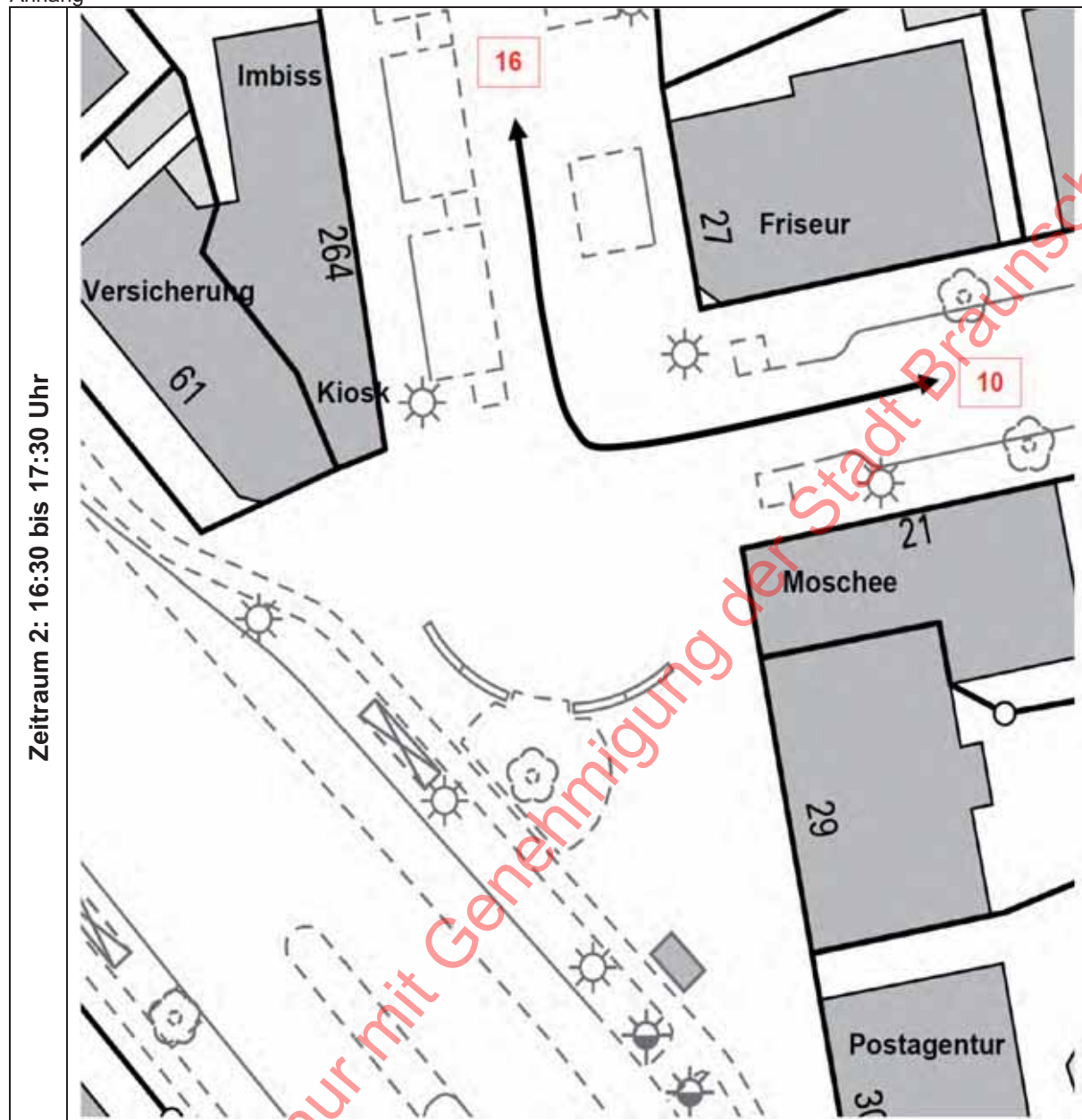


Veröffentlichungen nur mit Genehmigung der Stadt Braunschweig





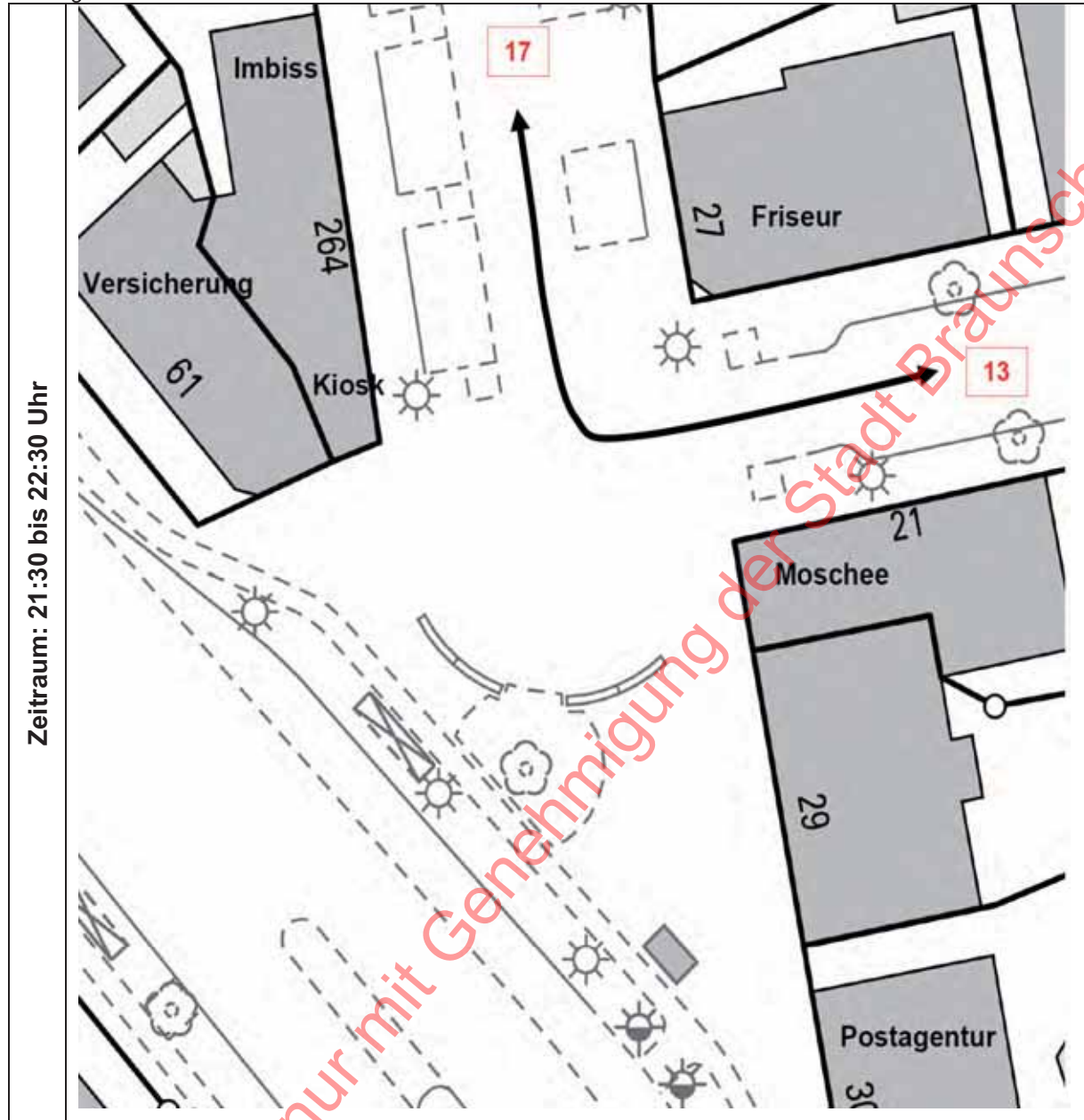




Zeitraum 2: 16:30 bis 17:30 Uhr

Veröffentlichungen nur mit Genehmigung der Stadt Braunschweig

Anhang



Parkstandsbelegung

