

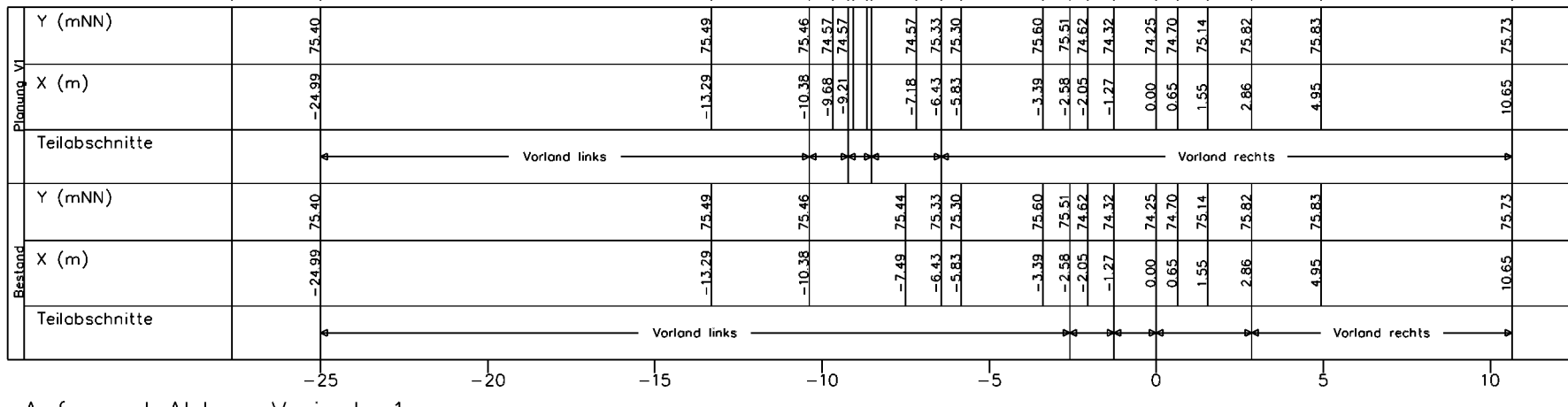
mNN

82.5

80.0

77.5

75.0



Auf- und Abtrag Variante 1

Profildarstellung

Jabron 6.x

Kilometer 3.310
 X-Maßstab 1 : 200
 Y-Maßstab 1 : 100


Schmal + Ratzbor			
Firmenname		Firmenname für Umwidmung	
Naturanlage Umgestaltung des Feberbüches bei Braunschweig			
Antrag auf Planfeststellung			
Datum	Blatt	Exp.	Auftraggeber
Stand	25.02.2013	IF	DR
Stand			Stadt Braunschweig, Fachbereich Stadtentwicklung, Abteilung Stadtplanung/Verkehr/Stadt, Bauverwaltung
Stand			

mNN

82.5

80.0

77.5



Auf- und Abtrag Variante 1

Profildarstellung

Jabron 6.x

Kilometer 3.518
 X-Maßstab 1 : 200
 Y-Maßstab 1 : 100

Schmal + Ratzbar			
<small>Am Buche 10 3175 Lüneburg, tel. 0513-305540 fax. 0513-83379 email. schmal@ratzbar.de</small>			
Naturnahe Umgestaltung des Beberbaches bei Braunschweig			
Antrag auf Planfeststellung			
Datum	Werk	Obj.	Subjekt
Stand	30.09.2013	IV	08
Stand			Stadt Braunschweig Ingenieurbüro für Umgestaltung Landschaftsplanung
Stand			Ulrich, Ratzbar/Schmal

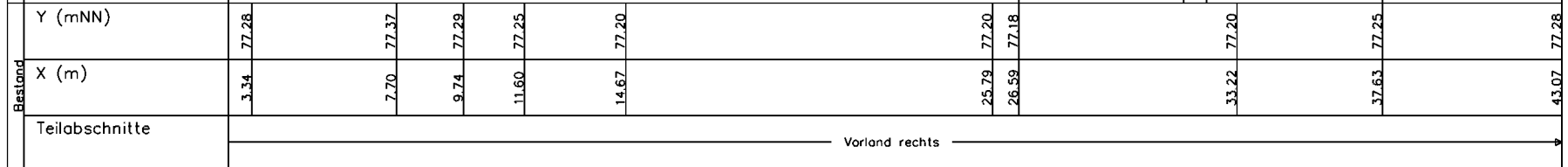
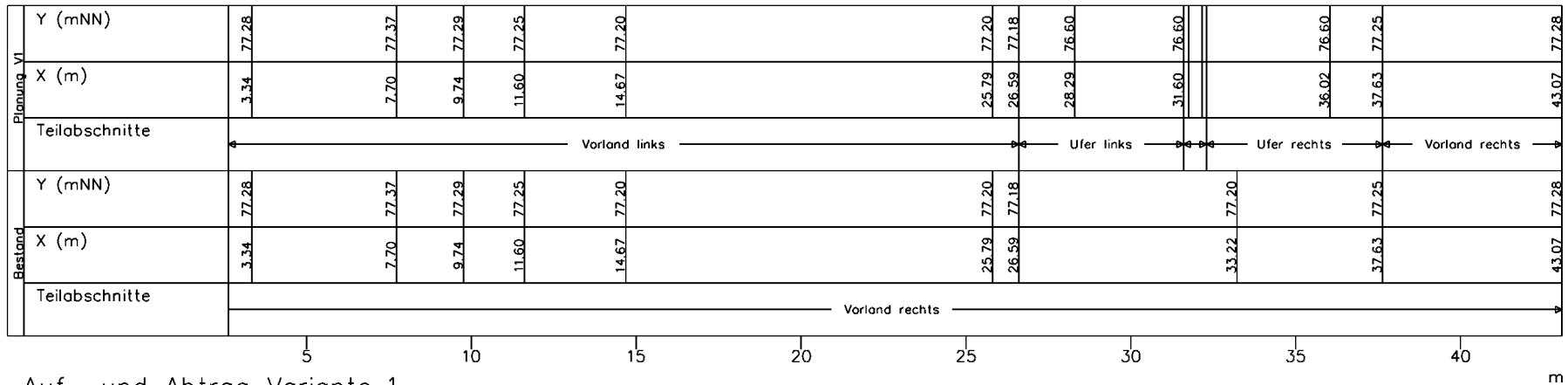
mNN

85.0

82.5

80.0

77.5



Auf- und Abtrag Variante 1

Profildarstellung

Jabron 6.x

Kilometer 3.710
 X-Maßstab 1 : 200
 Y-Maßstab 1 : 100

Schmal + Rotzbar			
In. Gruppe 10		Ingenieur für Umgestaltung	
10720, 10721, 10722		10723, 10724, 10725	
Naturnahe Umgestaltung des Fließbereiches der Grönschweg			
Antrag auf Planfeststellung			
Datum	Blatt	Blatt	Blatt
Stand	28.02.2013	17	02
Stand			
Stand			

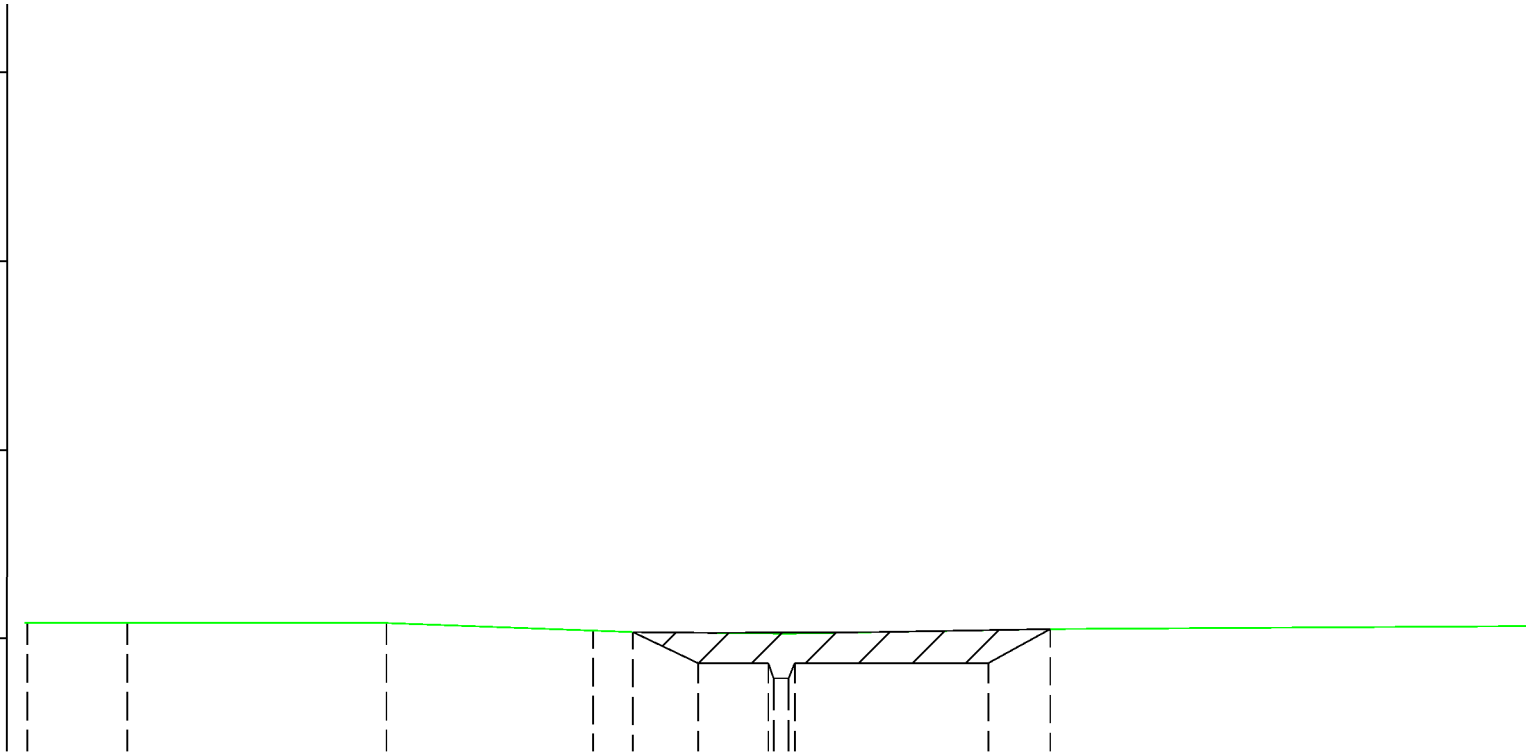
mNN

85.0

82.5

80.0

77.5



Planung VI	Y (mNN)	77.70	77.70	77.70	77.60	77.58	77.17	77.17	77.17	77.62
	X (m)	14.07	16.72	23.57	29.03	30.10	31.82	33.68	39.49	41.14
	Teilabschnitte	Vorland links			Ufer links		Ufer rechts		Vorland rechts	
Bestand	Y (mNN)	77.70	77.70	77.70	77.60	77.58	77.56	77.60	77.62	
	X (m)	14.07	16.72	23.57	29.03	30.10	34.20	38.90	41.14	77.62
	Teilabschnitte	Vorland rechts								
		15	20	25	30	35	40	45	50	m

Auf- und Abtrag Variante 1

Profildarstellung

Jabron 6.x

Kilometer 3.810
 X-Maßstab 1 : 200
 Y-Maßstab 1 : 100

Schmal + Ralzbor			
In Straße 10 3735 Lohrweg 01, 38100 Tel. 0531-939999 E-Mail: schmal@raalzbor.de		Rechtsanwalt für Wasserrecht Tel. 0531-933779	
Naturnah Umgestaltung des Gewässers bei Braunschweig			
Antrag auf Planfeststellung			
	Datum	Revise	Dsp
Stand	24.02.2017	IV	CR
Stand			
Stand			

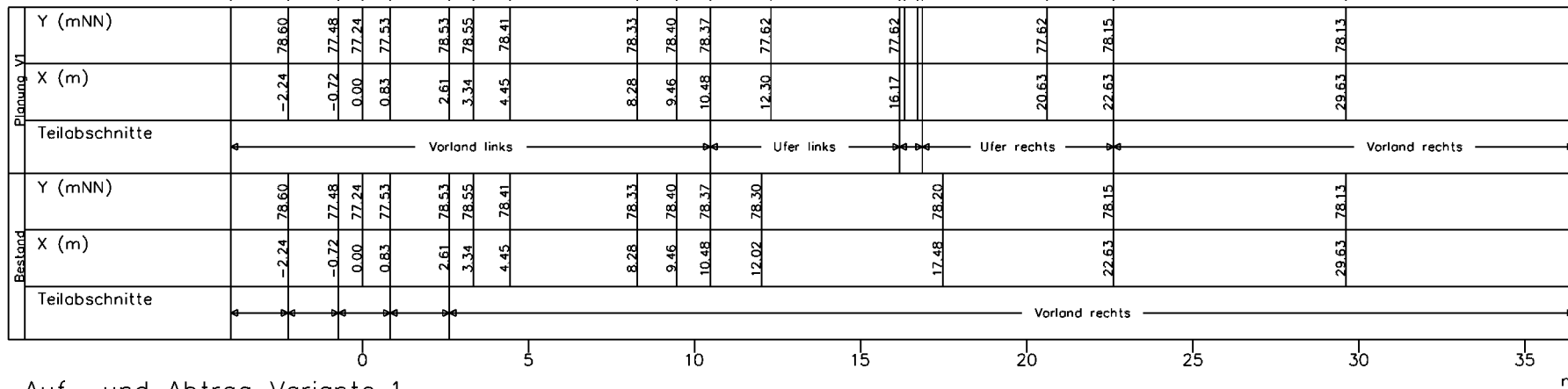
mNN

85.0

82.5

80.0

77.5



Auf- und Abtrag Variante 1

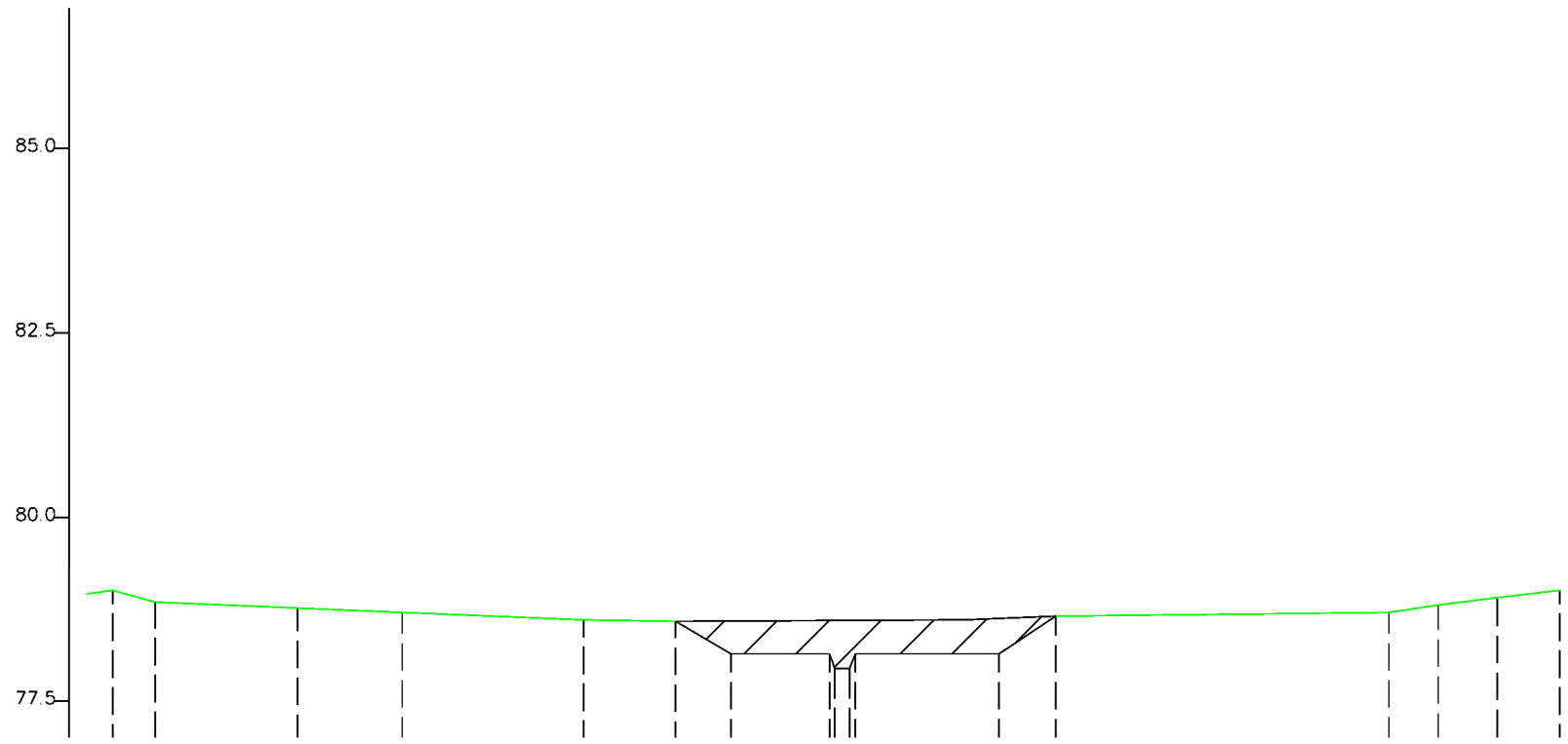
Profildarstellung

Jabron 6.x

Kilometer 3.910
 X-Maßstab 1 : 200
 Y-Maßstab 1 : 100

Schmal + Rotzbor			
Ingenieurbüro für Umweltingenieurwesen		Ingenieurkammer für Umweltingenieurwesen	
Naturnahe Umgestaltung des Fließbereiches bei Bräunschwieg			
Antrag auf Planfeststellung			
Datum	Name	Stap.	Auftraggeber
Stand	28.02.2012	W	GR
Stand			Stadt Bräunschwieg Stadtplanung und Umweltschutz Einwohnerbüro Ulrich-Wassermann
Stand			

mNN



Planung VI	Y (mNN)	79.00	78.84	78.76	78.70	78.60	78.58	78.14	78.14	78.14	78.65	78.70	78.80	78.90	79.00
	X (m)	2.89	4.06	7.90	10.75	15.67	18.17	19.67	22.34	26.95	28.50	37.53	38.87	40.47	42.17
	Teilabschnitte	Vorland links					Ufer links		Ufer rechts		Vorland rechts				
Bestand	Y (mNN)	79.00	78.84	78.76	78.70	78.60	78.58			78.60	78.65	78.70	78.80	78.90	79.00
	X (m)	2.89	4.06	7.90	10.75	15.67	18.17			26.01	28.50	37.53	38.87	40.47	42.17
	Teilabschnitte	Vorland rechts													

Auf- und Abtrag Variante 1

Profildarstellung

Jabron 6.x

Kilometer 4.010
 X-Maßstab 1 : 200
 Y-Maßstab 1 : 100

Schmal + Rotzbor			
St. Brunn 10 2475, 2476 St. Anna Nr. 0013-200000		Ingenieur für Umgestaltung Tel. 0531-93379 Email: info@schmal-rotzbor.de	
Naturnahe Umgestaltung des Geberbaches bei Brunschweg			
Antrag auf Planfeststellung			
Datum	Name	Gr.	Auftraggeber
Stand	28.02.2003	IF	GR
Stand			Stell. Bauschreibung Baugenehmigung und Bauplanfeststellung Herstellung der Bauarbeiten Umfang: Bauabschnitte
Stand			

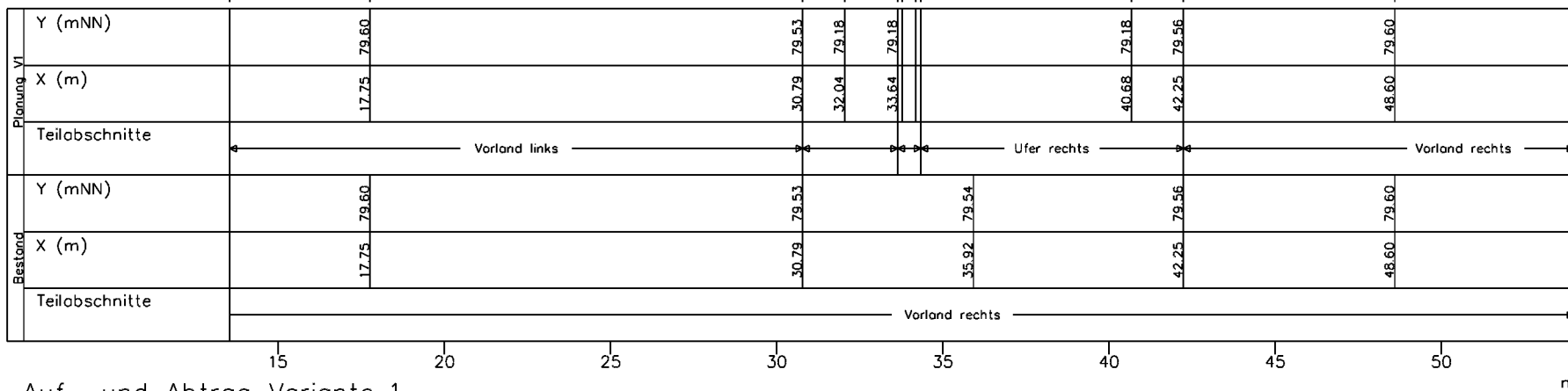
mNN

87.5

85.0

82.5

80.0



Auf- und Abtrag Variante 1

Profildarstellung

Jabron 6.x

Kilometer 4.210
 X-Maßstab 1 : 200
 Y-Maßstab 1 : 100

Schmal + Rotzbor			
Im Winkel 10		Ingenieurbüro für Umgestaltung	
33725 Lüneburg		Tel. 05131-623750	
Fax 05131-623751		E-Mail: info@schmal-rotzbor.de	
Naturnahe Umgestaltung des Biberbaches bei Brunschwieg			
Antrag auf Planfeststellung			
Datum	Signat	Gez.	Auftraggeber:
Stand	26.02.2003	M	Gez. Biberbach
Stand			Staatliche Bauverwaltung
Stand			Ständige Bauverwaltung
Stand			Umwelt Bundesbehörde

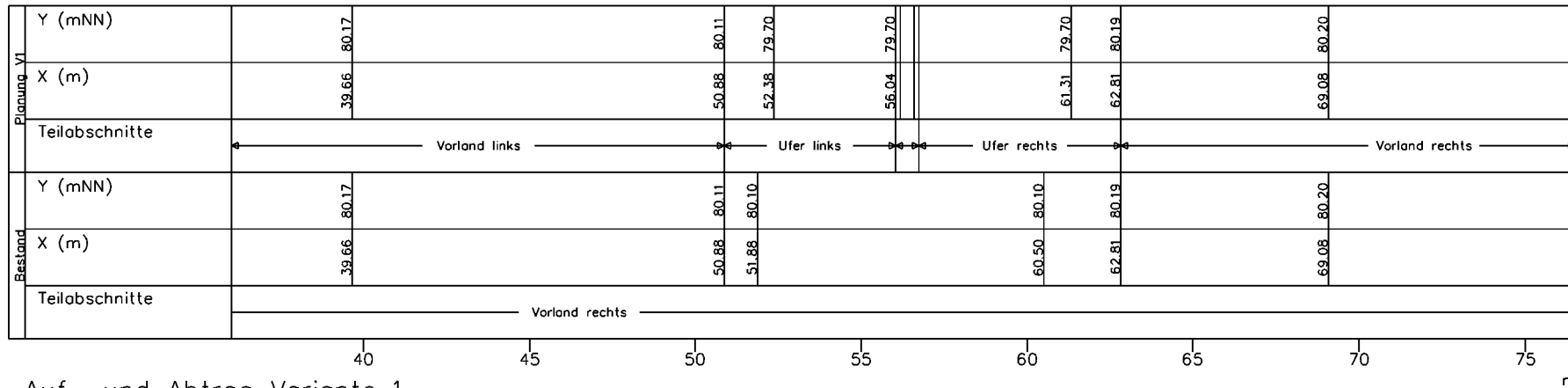
mNN

87.5

85.0

82.5

80.0



Auf- und Abtrag Variante 1

Profildarstellung

Jabron 6.x

Kilometer 4.310
 X-Maßstab 1 : 200
 Y-Maßstab 1 : 100

Schmal + Ratzbor			
im Besitze 10		Ingenieurbüro für Umweltplanung	
71738 Lüneburg, Tel. 05132-622170		Fax 05132-622179	
mailto:info@schmal-ratzbor.de			
Naturnahe Umgestaltung des Biberbaches bei Braunschweig			
Antrag auf Planfeststellung			
Datum	Name	Gepr.	Auftraggeber
Stand	26.02.2013	TR	GB
Stand			Bund Braunschweig Bauverwaltung und Umweltschutz Abteilung Landschaftsplanung Ulrich Wegmannstraße
Stand			

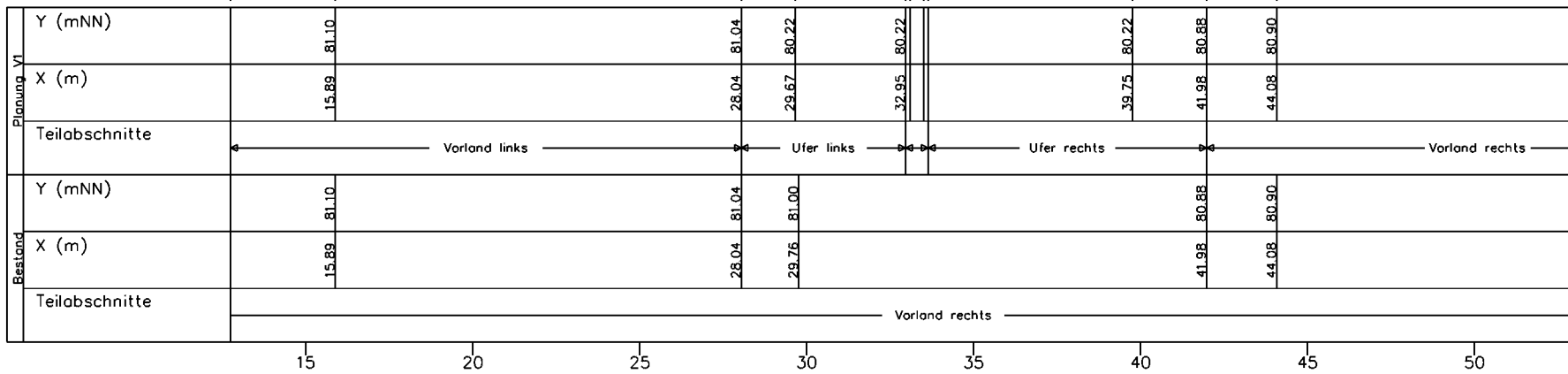
mNN

87.5

85.0

82.5

80.0



Auf- und Abtrag Variante 1

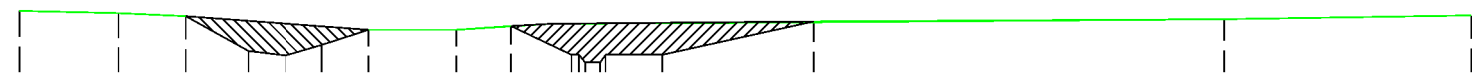
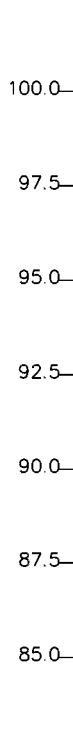
Profildarstellung

Jabron 6.x

Kilometer 4.410
 X-Maßstab 1 : 200
 Y-Maßstab 1 : 100

Schmal + Ratzbor			
<small> Ulf-Berthel 10 38103 Scharnebeck Tel. 0532-2889400 Fax 0532-2889401 Email: info@schmal-ratzbor.de </small>		<small> Ingenieurbüro für Verkehrsplanung </small>	
Naturnaher Umgestaltung des Biebraches bei Braunschweig			
Antrag auf Planfeststellung			
Ordnung	Stand	Art	Art/Projekt
Stand	28.02.2013	IV	OK
Stand			
Stand			

mNN



Planung VI	Y (mNN)	-7.06	84.62	-4.44	84.55	-2.66	84.47	-0.99	83.56	0.00	83.43	0.97	83.71	2.22	84.11	4.53	84.12	5.97	84.22	7.57	83.46	9.97	83.46	13.97	84.35	24.84	84.40	31.39	84.50
	X (m)																												
	Teilabschnitte	Vorland links										Ufer rechts										Vorland rechts							
Bestand	Y (mNN)	-7.06	84.62	-4.44	84.55	-2.66	84.47	-0.99	83.56	0.00	83.43	0.97	83.71	2.22	84.11	4.53	84.12	7.05	84.29	11.43	84.30					24.84	84.40	31.39	84.50
	X (m)																												
	Teilabschnitte	Vorland links										Sohle										Vorland rechts							

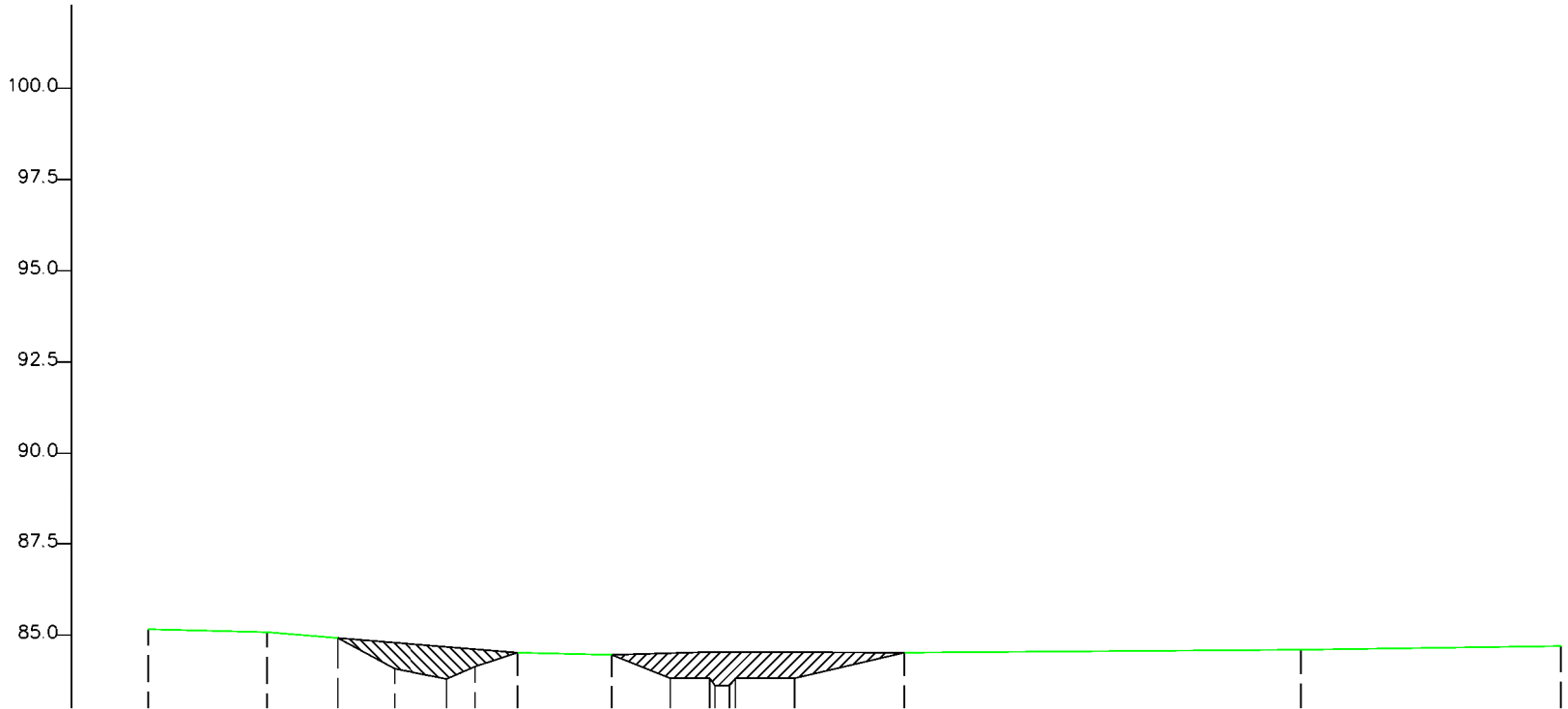
0 10 20 30 m

Profildarstellung
Jabron 6.x

Kilometer 5.010
X-Maßstab 1 : 200
Y-Maßstab 1 : 200

Schmal + Ratzbor				Ingenieurbüro für Umweltplanung	
Notnahme Umgestaltung des Beberbaches bei Pönschweg				Antrag auf Planfeststellung	
Datum	Blatt	Blatt	Blatt	Auftraggeber:	
Stand 23.02.2013	IV	OR		Bayerische Staatsregierung	
Stand				Bayerische Staatsregierung	
Stand				Bayerische Staatsregierung	

mNN



Planung VI	Y (mNN)	-8.20	85.15	-4.93	85.09	-3.00	84.92	-1.45	84.08	0.00	83.80	0.78	84.15	1.95	84.51	4.52	84.46	6.12	83.82	7.20	83.82	9.52	83.82	12.52	84.51	23.40	84.60	30.53	84.70
	X (m)	-8.20		-4.93		-3.00		-1.45		0.00		0.78		1.95		4.52		6.12		7.20		9.52		12.52		23.40		30.53	
	Teilabschnitte	Vorland links										Ufer rechts										Vorland rechts							
Bestand	Y (mNN)	-8.20	85.15	-4.93	85.09	-3.00	84.92	-1.45	84.08	0.00	83.80	0.78	84.15	1.95	84.51	4.52	84.46	7.31	84.53	12.52	84.51					23.40	84.60	30.53	84.70
	X (m)	-8.20		-4.93		-3.00		-1.45		0.00		0.78		1.95		4.52		7.31		12.52						23.40		30.53	
	Teilabschnitte	Vorland links										Sohle										Vorland rechts							

Profildarstellung
Jabron 6.x

Kilometer 5.110
X-Maßstab 1 : 200
Y-Maßstab 1 : 200

Schmal + Ratzbor			
Ingenieurbüro für Umweltingenieurwesen			
Naturnahe Umgestaltung des Biebraches bei Pörschweg			
Antrag auf Planfeststellung			
Datum	Blatt	Blatt	Blatt
23.02.2003	IV	OR	
Auftraggeber:			
Bayerische Staatsregierung			
Landratsamt Pörschweg			

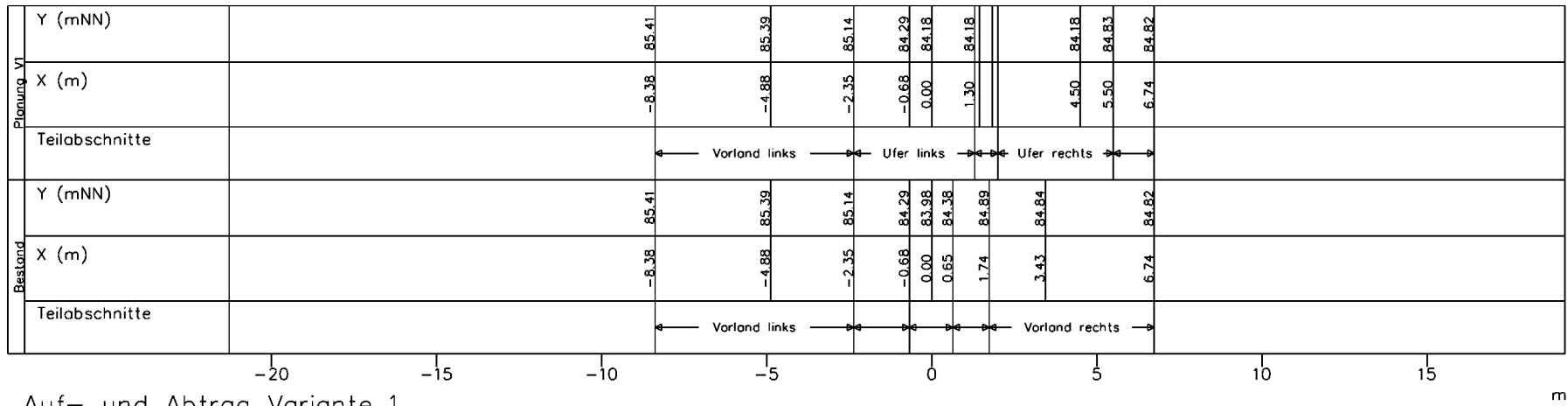
mNN

92.5

90.0

87.5

85.0



Auf- und Abtrag Variante 1

Profildarstellung

Jabron 6.x

Kilometer 5.210
 X-Maßstab 1 : 200
 Y-Maßstab 1 : 100

Schmal + Rotzbor				Ingenieurbüro für Umweltingenieuring
Schmal + Rotzbor 12778 Berlin, O. Ring Tel: 030-2509890 E-Mail: info@schmal-rotzbor.de		Fax: 030-2509879		
Naturnahe Umgestaltung des Biberbüchches bei Grünschwieg				
Antrag auf Planfeststellung				
Stand	Reviz	Blatt	Ge	Auftraggeber:
Stand	28.08.2013	IV	02	Stadt Grünschwieg Stadtplanung und Umweltschutz Städt. Bauverwaltung
Stand				Städt. Bauverwaltung

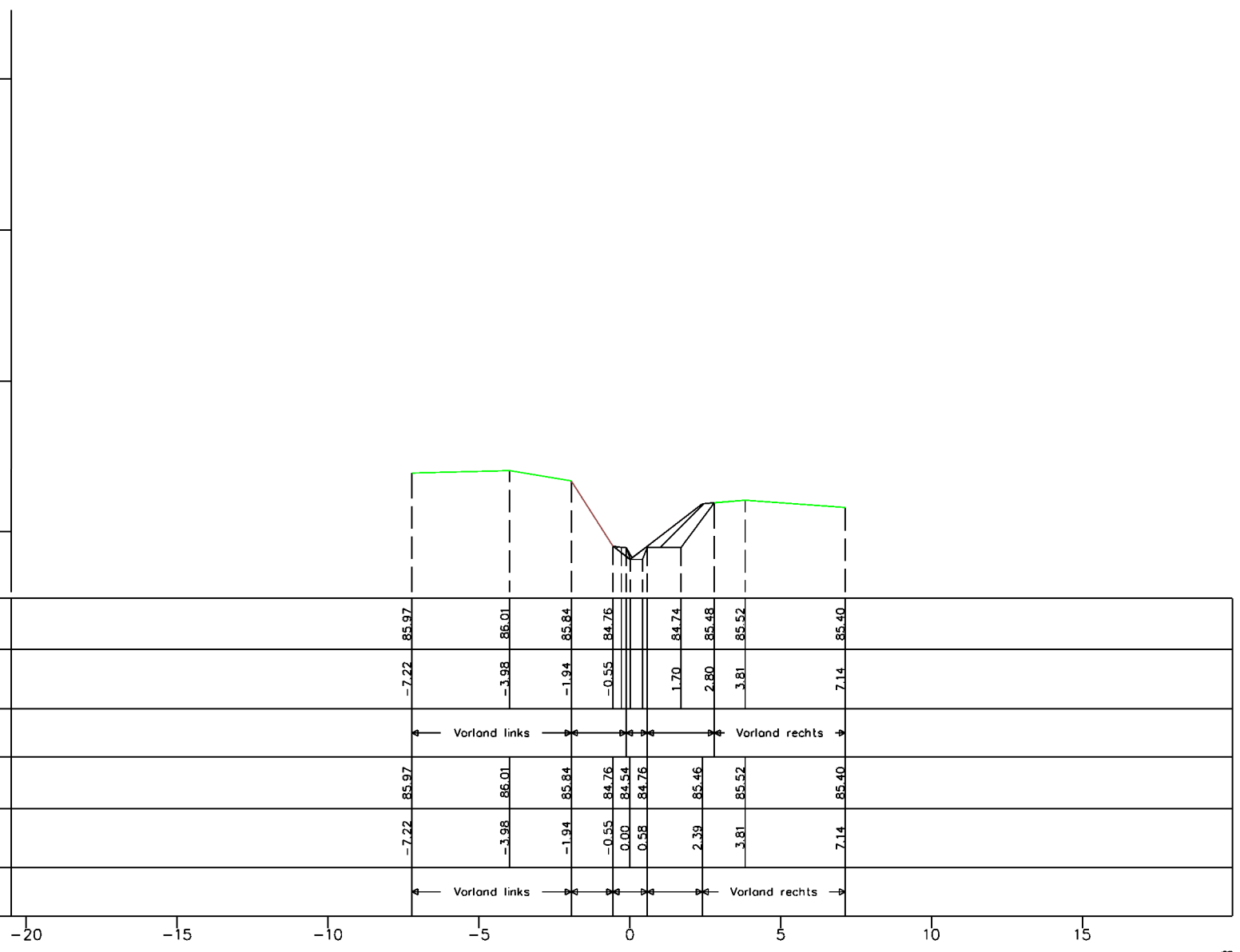
mNN

92.5

90.0

87.5

85.0



Planung VI	Y (mNN)				85.97		86.01		85.84		84.76		84.54		84.76		85.46		85.52		85.40
	X (m)				-7.22		-3.98		-1.94		-0.55		0.00		0.58		2.39		3.81		7.14
	Teilabschnitte				← Vorland links →					← Vorland rechts →											
Bestand	Y (mNN)				85.97		86.01		85.84		84.76		84.54		84.76		85.46		85.52		85.40
	X (m)				-7.22		-3.98		-1.94		-0.55		0.00		0.58		2.39		3.81		7.14
	Teilabschnitte				← Vorland links →					← Vorland rechts →											

Auf- und Abtrag Variante 1

Profildarstellung

Jabron 6.x

Kilometer 5.310
 X-Maßstab 1 : 200
 Y-Maßstab 1 : 100

Schmal + Ratzbor			
Ingenieurbüro für Landschaftsplanung			
Naturnahe Umgestaltung des Beberbaches bei Grönschweig			
Antrag auf Planfeststellung			
Stand	26.02.2013	IT	GR
Stand			
Stand			

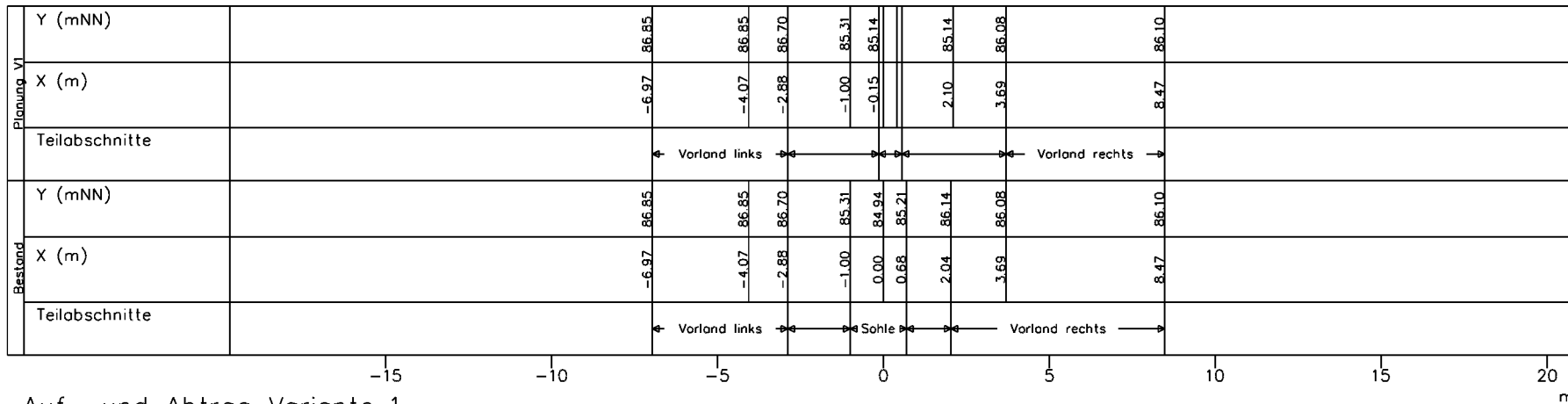
mNN

92.5

90.0

87.5

85.0



Auf- und Abtrag Variante 1

Profildarstellung

Jabron 6.x

Kilometer 5.410
 X-Maßstab 1 : 200
 Y-Maßstab 1 : 100

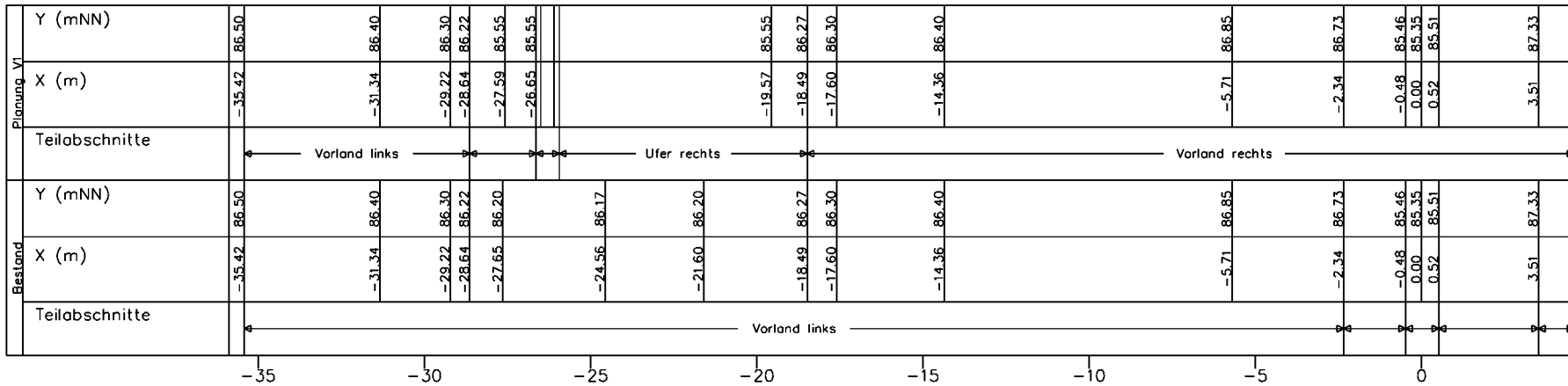
Schmal + Ratzbar			
Im Auftrag von:		Ingenieurbüro für Umweltpolitik	
UFA Lötze & Albers		Tel. 03320-442770	
Tel. 03320-444840		E-Mail: info@schmal-ratzbar.de	
Noturnahme Umgestaltung des Heberbaches bei Grünschieg			
Antrag auf Planfeststellung			
Datum	Seite	Blatt	Autoverlag
Stand 26.03.2013	17	08	
Stand			Stadt Brandenburg, Brandenburg und Umweltministerium, Abteilung 04, 04-100/01
Stand			Ulrich, Rosenkötter

mNN

92.5

90.0

87.5



Auf- und Abtrag Variante 1

Profildarstellung

Jabron 6.x

Kilometer 5.518
 X-Maßstab 1 : 200
 Y-Maßstab 1 : 100

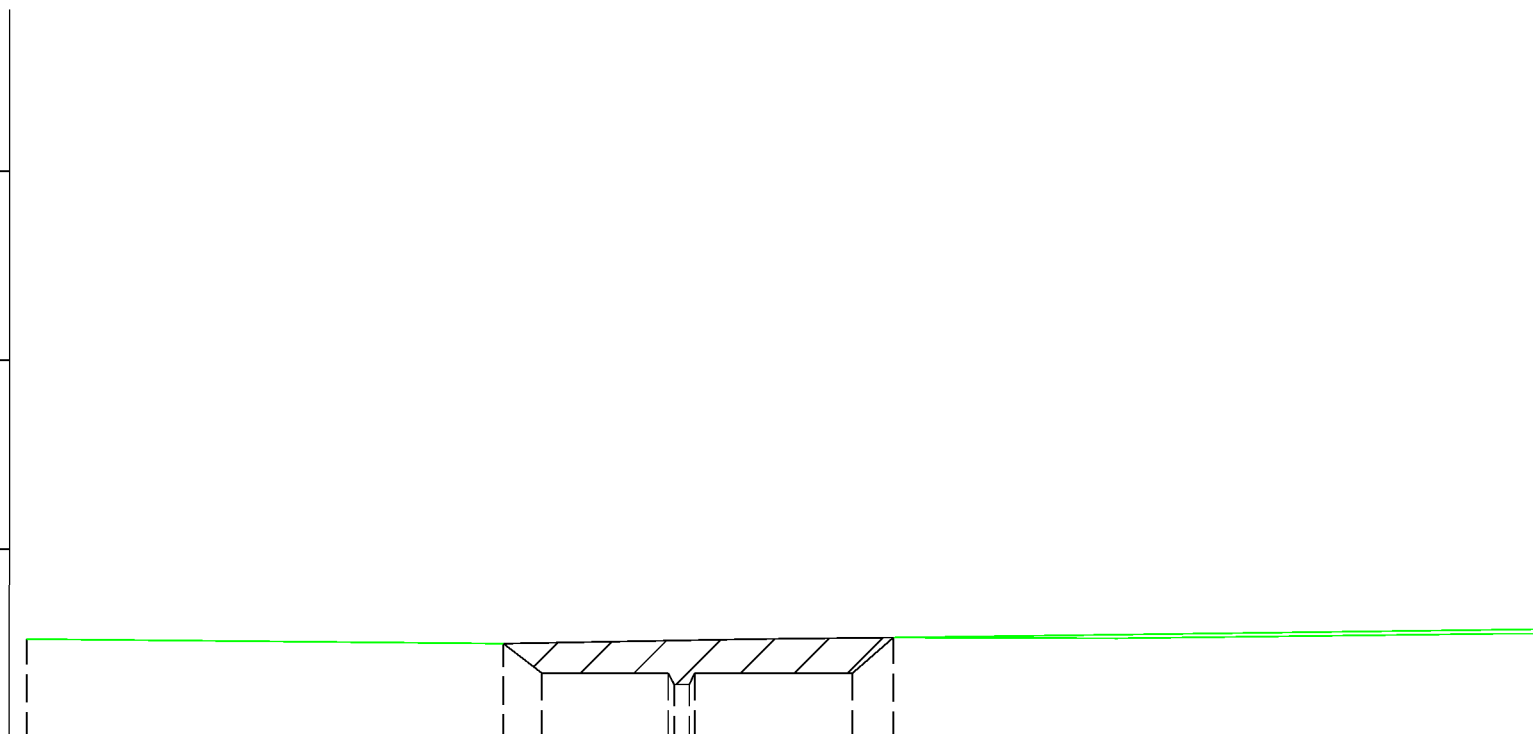
Schnal + Ratzbar			
In. Straße 12 12175 Gelnhausen Tel. 0632-20890		Ingenieur- und Architekturbüro Tel. 0632-82374 Email: schnalratzbar@t-online.de	
Naturnaher Umgestaltung des Biberbaches bei Erlenschweig			
Antrag auf Planfeststellung			
Datum	10.02.2013	Rev.	01
Stand	26.02.2013	IT	01
Stand			
Stand			

mNN

92.5

90.0

87.5



Planung VI	Y (mNN)	-80.56	-67.95	-66.93	-63.58	-58.70	-57.63	-41.67
	X (m)	86.30	86.24	85.85	85.85	85.85	86.32	86.37
	Teilabschnitte	Vorland links		Ufer links		Ufer rechts		Vorland rechts
Bestand	Y (mNN)	-80.56	-67.95	-61.27	-57.63	-51.71	-41.67	
	X (m)	86.30	86.24	86.30	86.32	86.31	86.37	
	Teilabschnitte	Vorland links						

Auf- und Abtrag Variante 1

Profildarstellung

Jabron 6.x

Kilometer 5.630
 X-Maßstab 1 : 200
 Y-Maßstab 1 : 100

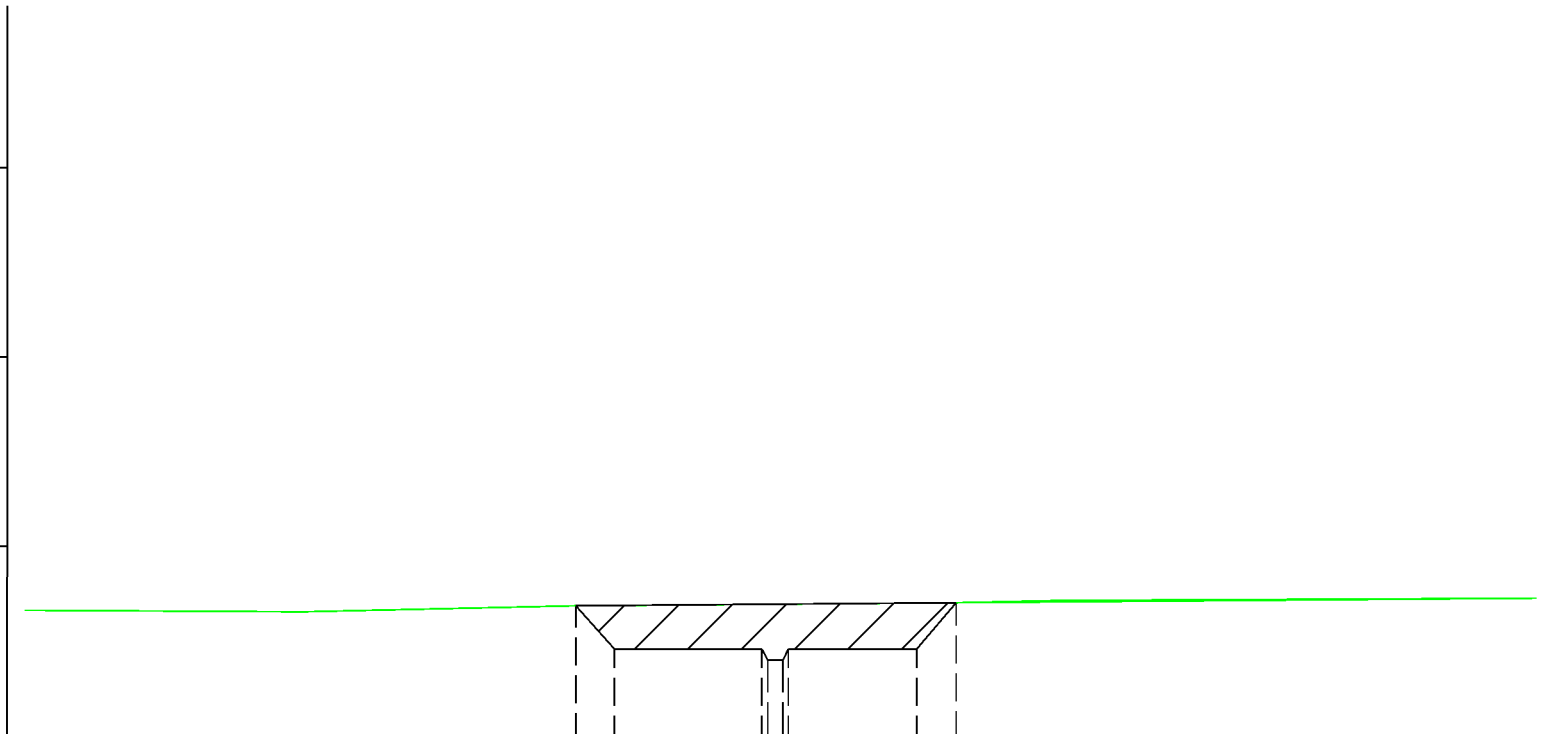
Schmal + Ratzbar			
<small> Im Auftrag von: Staatliche Bauverwaltung 31033 Hannover, Tel. 051 31-233170 www.schmal-ratzbar.de </small>		<small> Ingenieurbüro für Umweltingenieuring 31033 Hannover, Tel. 051 31-233170 www.schmal-ratzbar.de </small>	
Naturnahe Umgestaltung des Biberbaches bei Bronschweig			
Antrag auf Planfeststellung			
Stand	Datum	Name	Stempel
Stand	28.02.2012	TV	GR
Stand			
Stand			

mNN

92.5

90.0

87.5



Planung_VI	Y (mNN)		-32.61	86.70	-31.60	86.13	-27.70	86.13	-23.59	86.13	-22.56	86.74		
	X (m)													
	Teilabschnitte		Vorland links		Ufer links			Ufer rechts		Vorland rechts				
Bestand	Y (mNN)		-39.84	86.62		-32.61	86.70				-22.56	86.74	-19.82	86.77
	X (m)													
	Teilabschnitte		Vorland links											
			-45	-40	-35	-30	-25	-20	-15	-10				m

Auf- und Abtrag Variante 1

Profildarstellung

Jabron 6.x

Kilometer 5.730
 X-Maßstab 1 : 200
 Y-Maßstab 1 : 100

Schmal + Ratzbar			
<small>an Straße Nr. 37, 37076 Göttingen, Tel. 0551-3939-100, Fax 0551-3939-109, www.schmal-ratzbar.de</small>			
Naturnahe Umgestaltung des Biberbaches bei Braunschweig			
Antrag auf Planfeststellung			
Ort	Strom	Art	Kategorie
Stand	30.02.2013	W	GR
Stand			Stand, Bauverfahren, Bestimmung und Dauerhaftigkeit, Prüfung, Umweltgutachten, Dritte Verantwortliche
Stand			

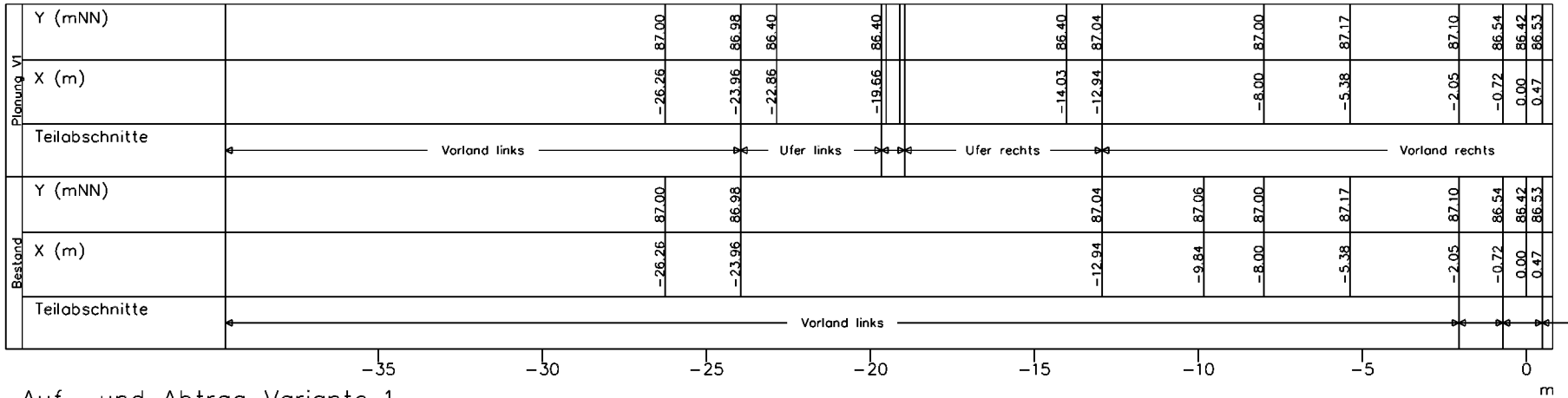
mNN

95.0

92.5

90.0

87.5



Auf- und Abtrag Variante 1

Profildarstellung

Jabron 6.x

Kilometer 5.830
 X-Maßstab 1 : 200
 Y-Maßstab 1 : 100

Schmal + Ratzbar			
<small> Im Auftrag von: 31775 Gelnhausen, Tel. 057 33-443770 www.schmal-ratzbar.de </small>			
Naturnahe Umgestaltung des Biebrüchles bei Gelnhausen			
Antrag auf Planfeststellung			
Datum	Form	Blatt	Abtragsart
Stand	30.03.2013	17	08
Stand			Stichtag und Entwurfsphase
Stand			Standort-Bezeichnung

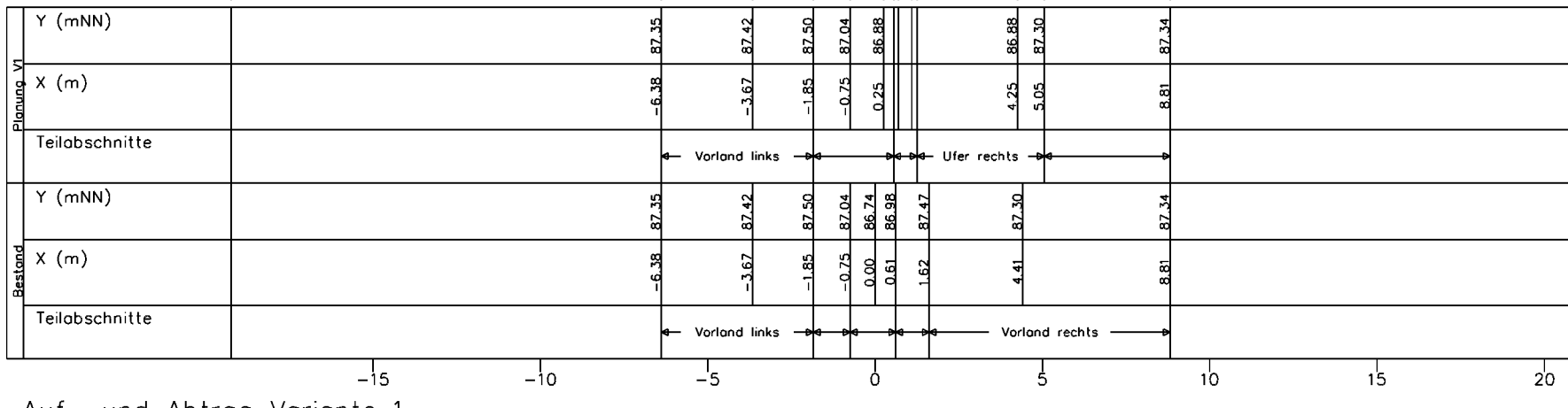
mNN

95.0

92.5

90.0

87.5



Auf- und Abtrag Variante 1

Profildarstellung

Jabron 6.x

Kilometer 6.030
 X-Maßstab 1 : 200
 Y-Maßstab 1 : 100

Schmal + Rotzbor			
<small> Am Rande 10 3175 Lohse-Platz 141 05132-2488647 E-Mail: schmal@schmal-rotzbor.de </small>		<small> Ingenieurbüro für Umweltschutz 05132-623776 </small>	
Naturnahe Umgestaltung des Beberbaches bei Braunschweig			
Antrag auf Planfeststellung			
Datum: Name: Ort: Maßstab:			
Stand	28.02.2013	IF	08
Stand			
Stand			

