

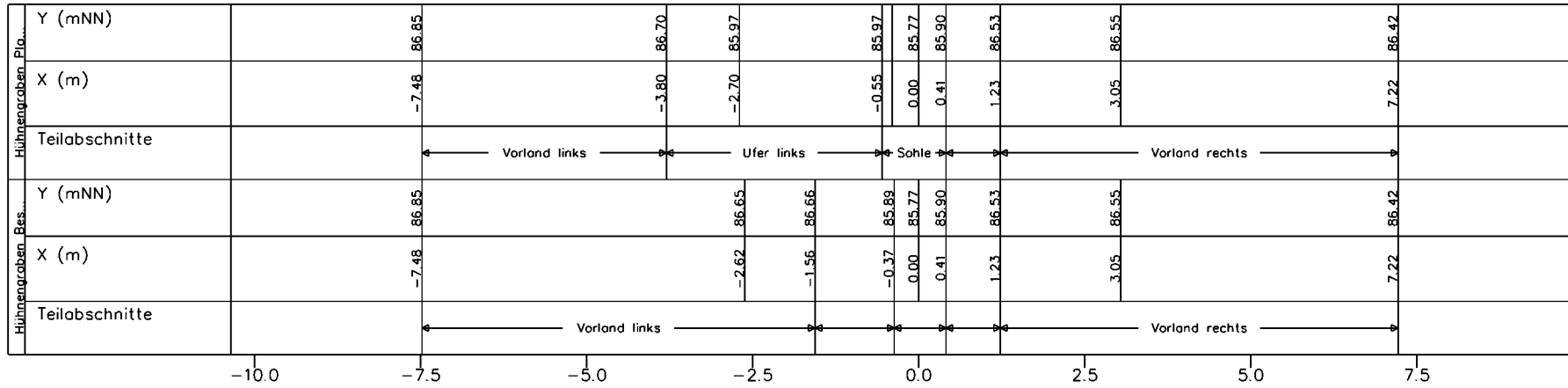
mNN

89

88

87

86



| Y (mNN) | X (m) | Teilabschnitte |
|---------|-------|----------------|
| 86.85 | -7.48 | Vorland links |
| 86.65 | -2.62 | |
| 86.66 | -1.56 | Sohle |
| 85.89 | -0.37 | |
| 85.77 | 0.00 | Sohle |
| 85.90 | 0.41 | |
| 86.53 | 1.23 | Vorland rechts |
| 86.55 | 3.05 | |
| 86.42 | 7.22 | |

Auf- und Abtrag Hühnenburggraben

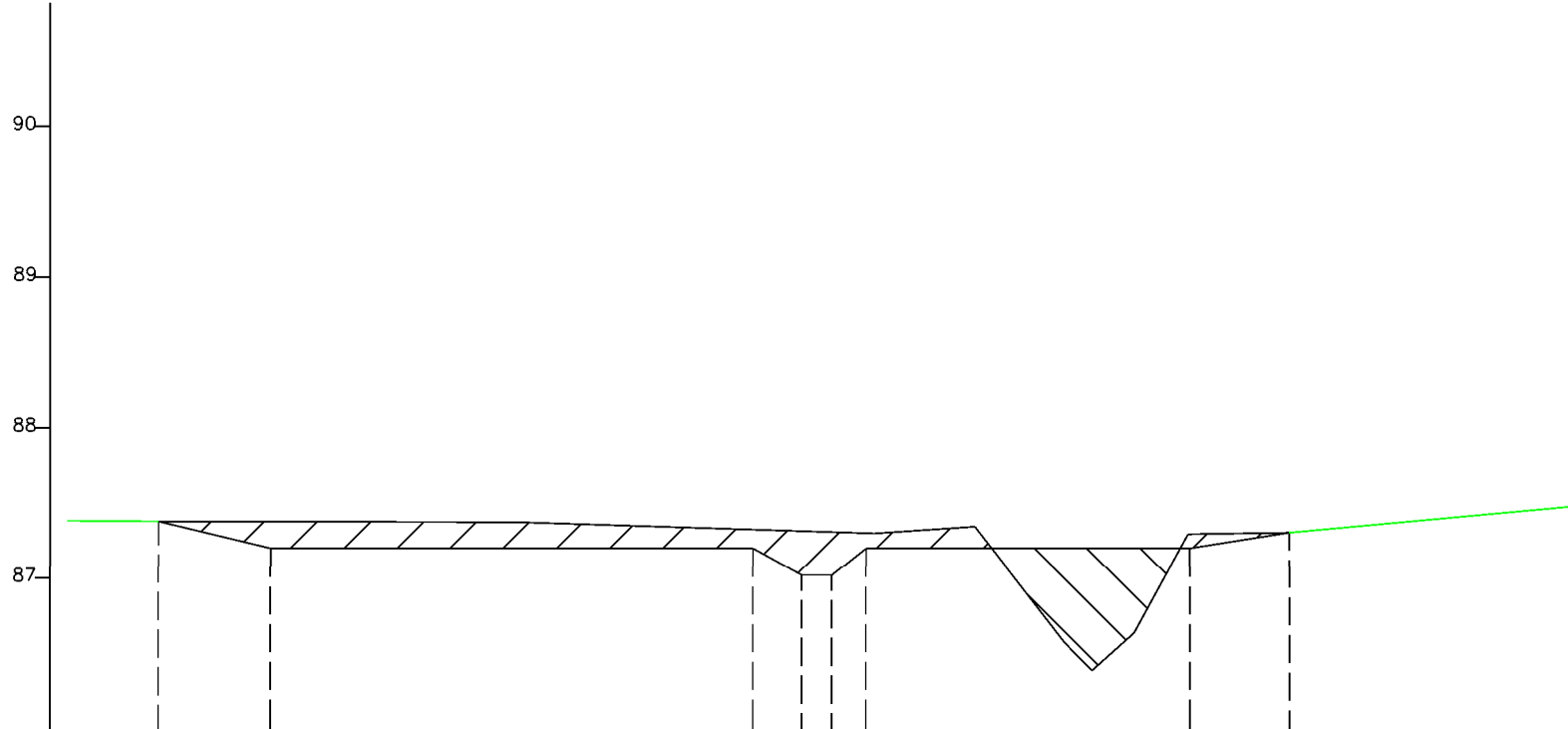
Profildarstellung

Jabron 6.x

Kilometer 0.100
 X-Maßstab 1 : 100
 Y-Maßstab 1 : 50

| | | | |
|---|---------------------|--------------------|-----------------------------|
| Schmal + Rolzbor | | | |
| <small> 17,700 00 00 00 00 00 00 00 00 00 00 </small> | | | |
| Naturnahe Umgestaltung des Beberbaches bei Braunschweig | | | |
| Antrag auf Planfeststellung | | | |
| <small>Datum</small> | <small>Name</small> | <small>Ort</small> | <small>Auftraggeber</small> |
| Stand 25.10.2013 | IT | 05 | Stadt Braunschweig |
| Stand | | | Abteilung 114 und 114.1 |
| Stand | | | Abteilung 114.1 |
| Stand | | | Abteilung 114.1 |

mNN



| | | | | | | | | | | | | | | | | | | | | | | | | | | |
|-------------------|----------------|---------------|-------|--------|-------|-------|-------|-------|-------|----------------|-------|-------|-------|----------------|-------|-------|-------|------|-------|------|-------|------|-------|------|-------|--|
| Hühnengraben_Plan | Y (mNN) | -12.39 | 87.38 | -10.90 | 87.20 | -4.50 | 87.20 | -3.85 | 87.02 | -3.45 | 87.02 | -3.00 | 87.20 | 1.30 | 87.20 | 2.62 | 87.31 | | | | | | | | | |
| | X (m) | | | | | | | | | | | | | | | | | | | | | | | | | |
| | Teilabschnitte | Ufer links | | | | Sohle | | | | Ufer rechts | | | | Vorland rechts | | | | | | | | | | | | |
| Hühnengraben_Bes. | Y (mNN) | | | -7.62 | 87.37 | | | | | | | -2.89 | 87.30 | -1.56 | 87.34 | -0.36 | 86.57 | 0.00 | 86.58 | 0.56 | 86.64 | 1.28 | 87.29 | 2.62 | 87.31 | |
| | X (m) | | | | | | | | | | | | | | | | | | | | | | | | | |
| | Teilabschnitte | Vorland links | | | | Sohle | | | | Vorland rechts | | | | | | | | | | | | | | | | |
| | | -12.5 | -10.0 | -7.5 | -5.0 | -2.5 | 0.0 | 2.5 | 5.0 | m | | | | | | | | | | | | | | | | |

Auf- und Abtrag Hühnenburggraben

Profildarstellung

Jabron 6.x

Kilometer 0.200
 X-Maßstab 1 : 100
 Y-Maßstab 1 : 50

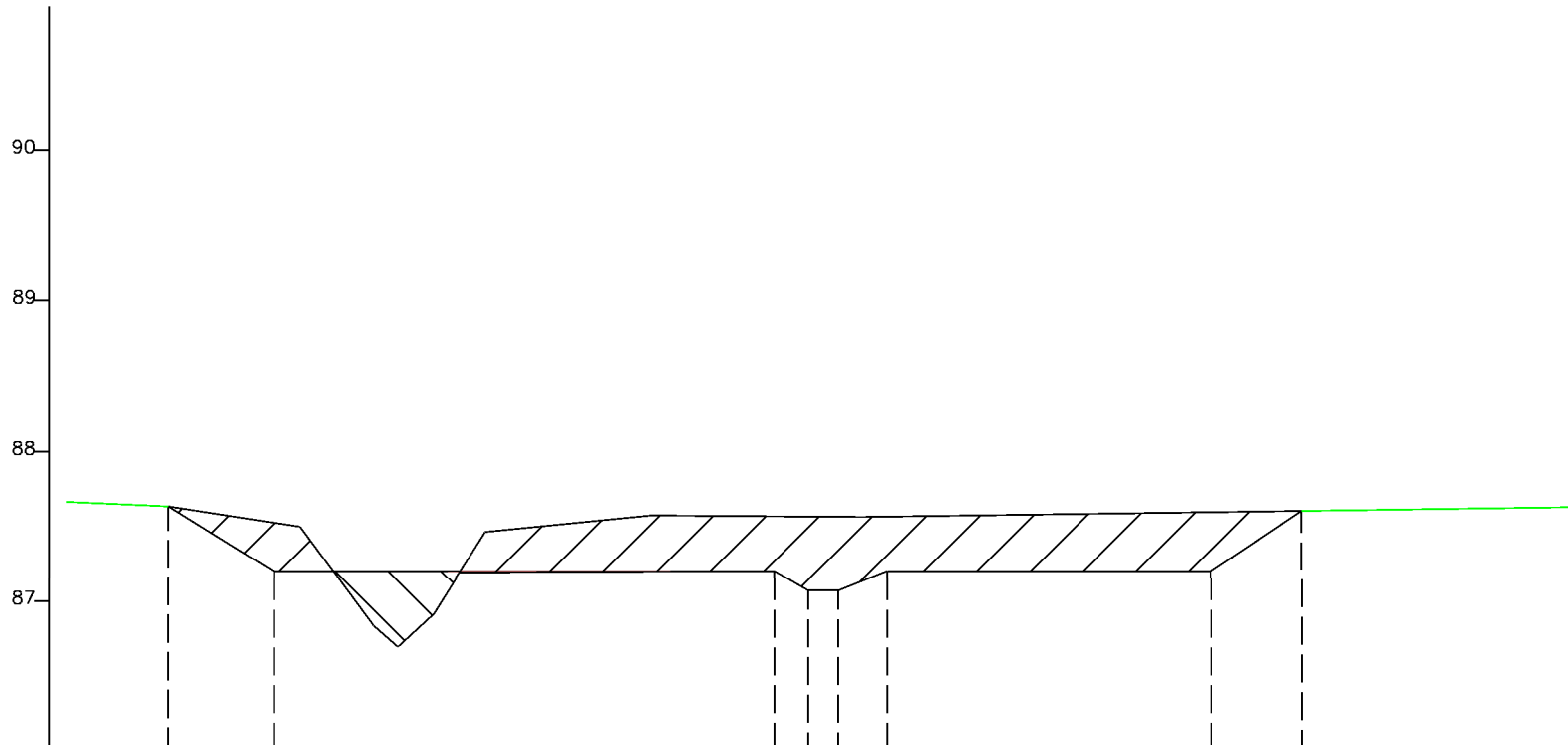
Schmal + Ratzbor
St. Pauli 12
 20147 Hamburg
 Tel. 04103 2427-111 Fax 04103 2427-110
 E-Mail: schmal@ratzbor.de

**Naturnahe Umgestaltung
 des Fließbächchens
 Der Eroschwang**

Antrag auf Planfeststellung

| Datum | Name | Ge | Art/Vertrag |
|-------|------------|----|----------------------------------|
| Stand | 08.09.2013 | WR | GR |
| Stand | | | Plan, Bauverfahren |
| Stand | | | Planfeststellung und Genehmigung |
| Stand | | | Örtliche Antragsstelle |
| Stand | | | |

mNN



| | | | | | | | | | | | | | | | | | |
|--------------------|----------------|---------------|-------|-------|-------|----------------|-------|------|-------|-------------|-------|------|-------|----------------|-------|-------|-------|
| Hühnengraben Pl... | Y (mNN) | -3.04 | 87.64 | -1.64 | 87.20 | 5.00 | 87.20 | 5.45 | 87.07 | 5.85 | 87.07 | 6.50 | 87.20 | 10.80 | 87.20 | 12.00 | 87.60 |
| | X (m) | | | | | | | | | | | | | | | | |
| | Teilabschnitte | Ufer links | | | | Sohle | | | | Ufer rechts | | | | Vorland rechts | | | |
| | Y (mNN) | -3.04 | 87.64 | -1.30 | 87.50 | -0.32 | 86.84 | 0.00 | 86.69 | 0.48 | 86.91 | 1.17 | 87.47 | 3.37 | 87.57 | 6.17 | 87.56 |
| Hühnengraben Be... | X (m) | | | | | | | | | | | | | | | | |
| | Teilabschnitte | Vorland links | | | | Vorland rechts | | | | | | | | | | | |
| | | | | | | | | | | | | | | | | | |

-2.5 0.0 2.5 5.0 7.5 10.0 12.5 15.0 m

Auf- und Abtrag Hühnenburggraben

Profildarstellung

Jabron 6.x

Kilometer 0.300
 X-Maßstab 1 : 100
 Y-Maßstab 1 : 50

| | | | |
|--|--------|-------|--------------------|
| Schmal + Rotzbar | | | |
| <small> Ing.-Büro für 38100 Braunschweig Tel. 0531-32320 Fax 0531-32370 E-Mail: schmal@schmal-rotzbar.de </small> | | | |
| Naturnahe Umgestaltung des Biberbühches bei Braunschweig | | | |
| Antrag auf Planfeststellung | | | |
| Datum | Revise | Gepr. | Auftraggeber |
| Stand 28.02.2013 | 17 | DB | Stadt Braunschweig |
| Stand | | | Stadt Braunschweig |
| Stand | | | Stadt Braunschweig |
| Stand | | | Stadt Braunschweig |

mNN

92
91
90
89

-10.0 -7.5 -5.0 -2.5 0.0 2.5 5.0 7.5 m

| | | | | | | | | | | | | | | | | | | |
|----------------------|----------------|--|---------------|-------|-------|-------|-------|-------|-------|-------|-------|-------|----------------|-------|-------|-------|-------|-------|
| Hühnengraben, Pla... | Y (mNN) | | 89.01 | 88.98 | 88.90 | | 88.87 | | 88.85 | 88.85 | 88.85 | 88.90 | | 88.96 | | 88.83 | | 88.86 |
| | X (m) | | -7.94 | -6.53 | -5.60 | | -3.02 | | -1.19 | -0.37 | 0.00 | 0.40 | | 0.97 | | 2.34 | | 6.53 |
| | Teilabschnitte | | Ufer links | | | | | Sohle | | | | | Vorland rechts | | | | | |
| Hühnengraben, Bes... | Y (mNN) | | 89.01 | | | 88.91 | | 88.93 | 88.72 | 88.59 | 88.74 | | 88.96 | | 88.83 | | 88.86 | |
| | X (m) | | -7.94 | | | -3.02 | | -1.19 | -0.37 | 0.00 | 0.40 | | 0.97 | | 2.34 | | 6.53 | |
| | Teilabschnitte | | Vorland links | | | | | | | | | | Vorland rechts | | | | | |

Auf- und Abtrag Hühnenburggraben

Profildarstellung

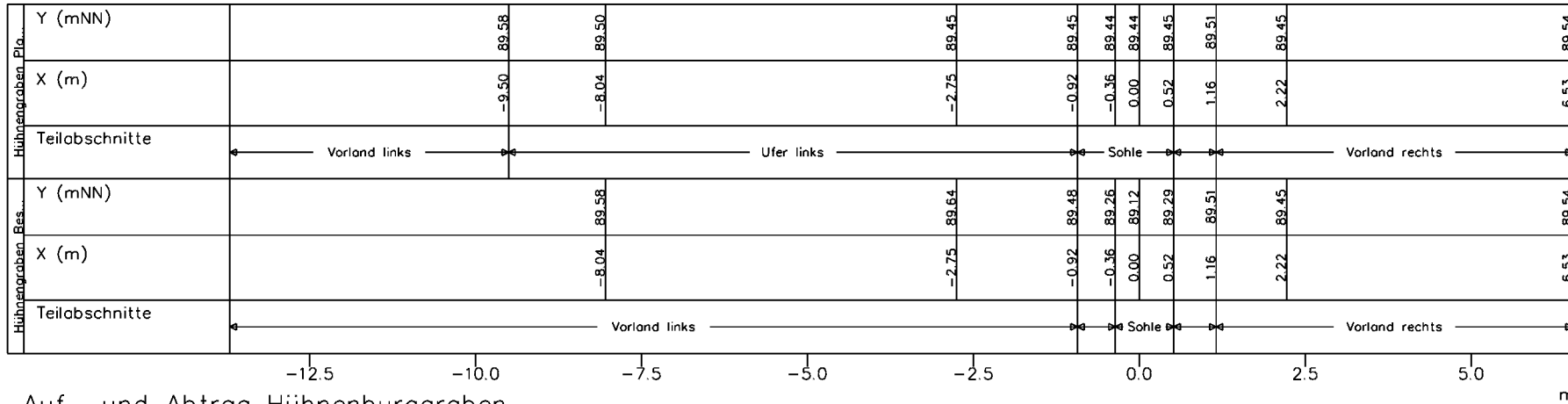
Jabron 6.x

Kilometer 0.600
X-Maßstab 1 : 100
Y-Maßstab 1 : 50

| | | | | |
|---|------------|------|-----|---------------------------------|
| Schmal + Ratzbor | | | | Verantwortlich für Umgestaltung |
| <small> 31.05.2012 20.02.2012 09.03.2012 </small> | | | | |
| Noturnahme Umgestaltung des Siedebereiches bei Brounschweig | | | | |
| Antrag auf Planfeststellung | | | | |
| Stand | Datum | Name | Typ | Auftraggeber |
| Stand | 20.02.2012 | SR | UB | Stadt Brounschweig |
| Stand | | | | Verantwortlich für Umgestaltung |
| Stand | | | | Verantwortlich für Umgestaltung |

mNN

93
92
91
90



| Y (mNN) | X (m) | Teilabschnitte |
|---------|-------|----------------|
| 89.58 | -8.04 | Vorland links |
| 89.64 | -2.75 | |
| 89.48 | -0.92 | |
| 89.26 | -0.36 | |
| 89.12 | 0.00 | Sohle |
| 89.29 | 0.52 | |
| 89.51 | 1.16 | |
| 89.45 | 2.22 | Vorland rechts |
| 89.54 | 6.53 | |

Auf- und Abtrag Hühnenburggraben

Profildarstellung

Jabron 6.x

Kilometer 0.700
X-Maßstab 1 : 100
Y-Maßstab 1 : 50

| | | | |
|--|-------|-------|-------------------------------------|
| Schmal + Rotzbor | | | Ingenieurbüro für Umweltschutz |
| <small> 10, Schmal 30 20, Rotzbor 10 30, Rotzbor 10 40, Rotzbor 10 </small> | | | <small>Reg.-Nr. 09/20-10379</small> |
| Naturnahe Umgestaltung des Geberbüchses bei Gränschweg | | | |
| Antrag auf Planfeststellung | | | |
| Datum | Blatt | Blatt | Antraggeber |
| 20.02.2013 | W | 00 | Büro Schmal + Rotzbor |
| | | | Planfeststellung und Umweltschutz |
| | | | des Landes Niedersachsen |

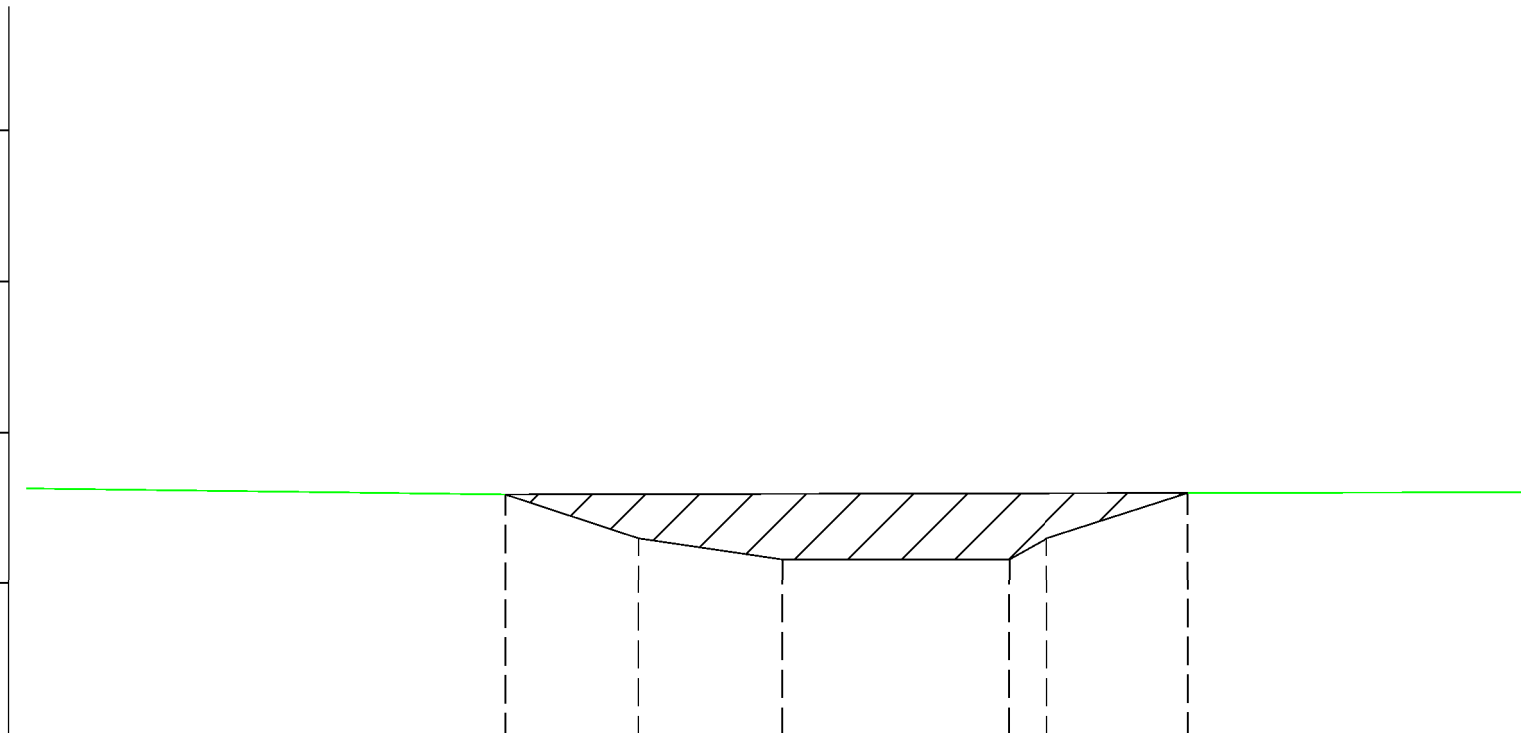
mNN

93

92

91

90



| | | | | | | | | | | | |
|---------------------|----------------|---|---|---------------|--------|--------|--------|--------|--------|---|---|
| Hühnengraben_Pla... | Y (mNN) | | | 90.59 | 90.30 | 90.16 | 90.16 | 90.30 | 90.60 | | |
| | X (m) | | | -22.66 | -20.90 | -19.00 | -16.00 | -15.50 | -13.63 | | |
| | Teilabschnitte | ← | → | ← | → | ← | → | ← | → | ← | → |
| Hühnengraben_Bes... | Y (mNN) | | | 90.59 | | | | | 90.60 | | |
| | X (m) | | | -22.66 | | | | | -13.63 | | |
| | Teilabschnitte | ← | → | Vorland links | | | | | | | ← |

-27.5 -25.0 -22.5 -20.0 -17.5 -15.0 -12.5 -10.0 m

Auf- und Abtrag Hühnenburggraben

Profildarstellung

Jabron 6.x

Kilometer 0.800
 X-Maßstab 1 : 100
 Y-Maßstab 1 : 50

| | | | | |
|---|------------|------|-----------|---|
| Schmal + Ratzbar | | | | <small>Ingenieurbüro für Umweltingenieurwesen</small> |
| <small>Wolfgang-Ratzbar-Str. 10, 38100 Braunschweig, Tel. 0531-252779</small> | | | | |
| Naturnaher Umgestaltung des Oberbaches der Braunschweiger | | | | |
| Antrag auf Planfeststellung | | | | |
| Benennung | Benennung | Name | Geometrie | Ausgangspunkt |
| Benennung | 28.02.2013 | W | OK | Städt. Bauamt Braunschweig |
| Benennung | | | | Umweltamt Braunschweig |
| Benennung | | | | Städt. Bauamt Braunschweig |