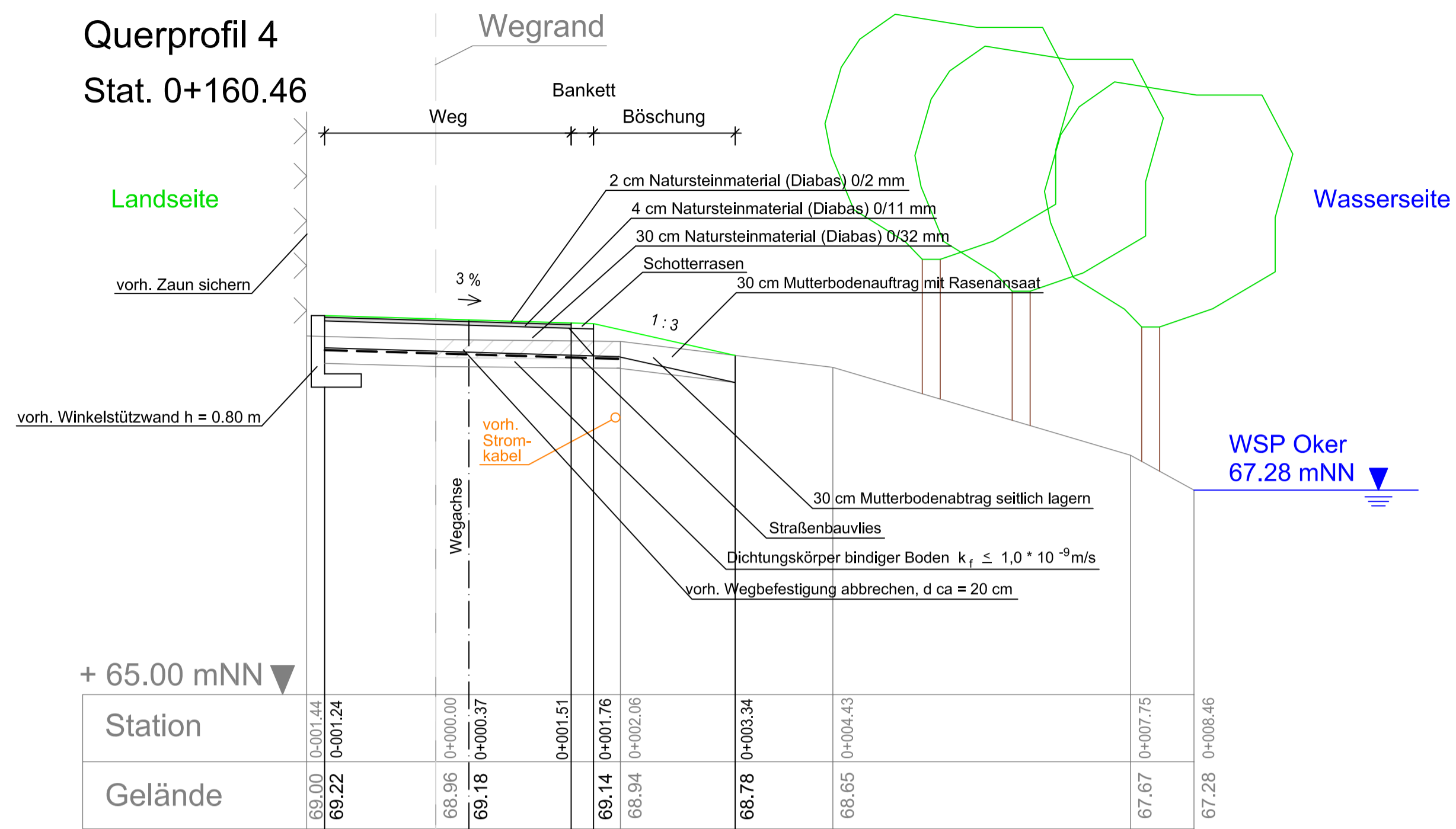
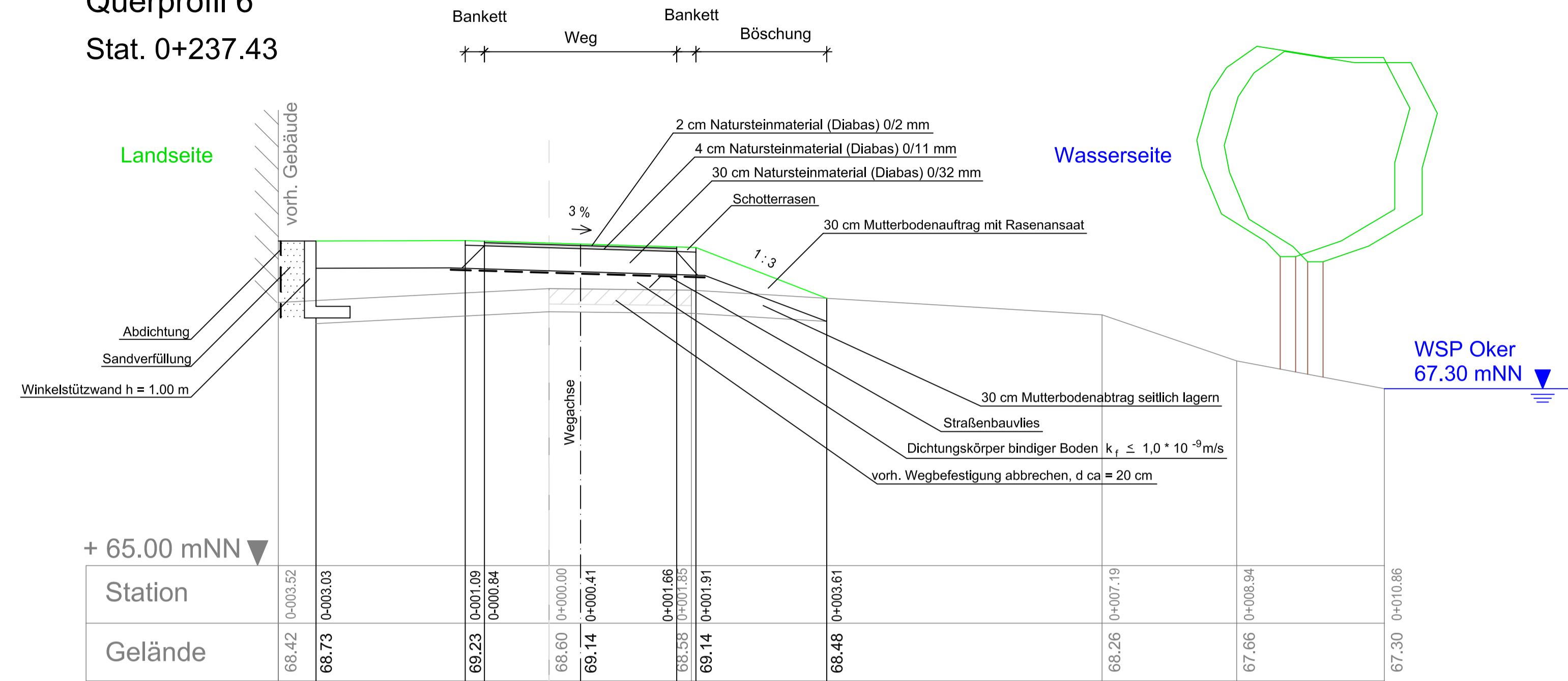


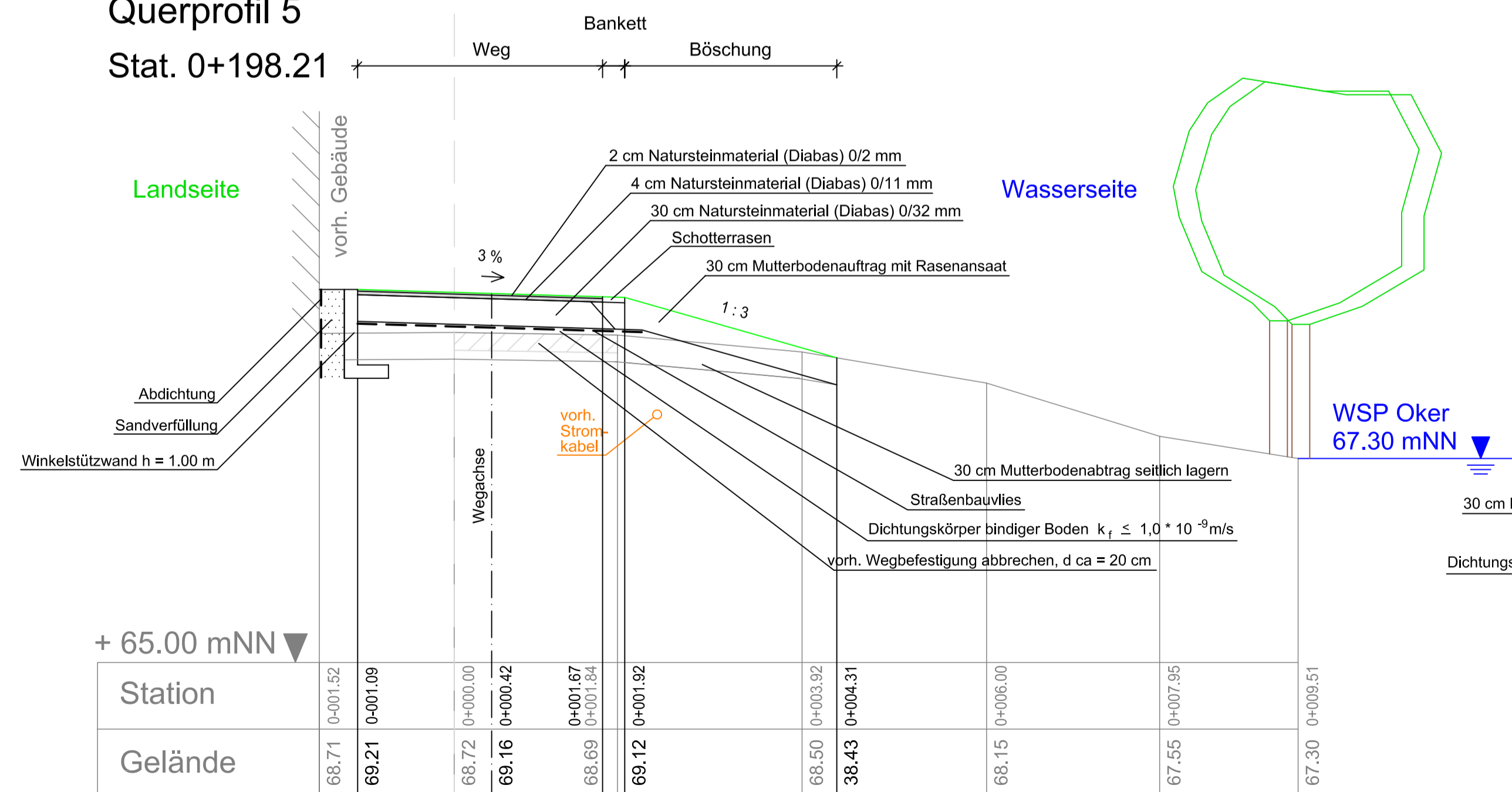
Querprofil 4
Stat. 0+160.46



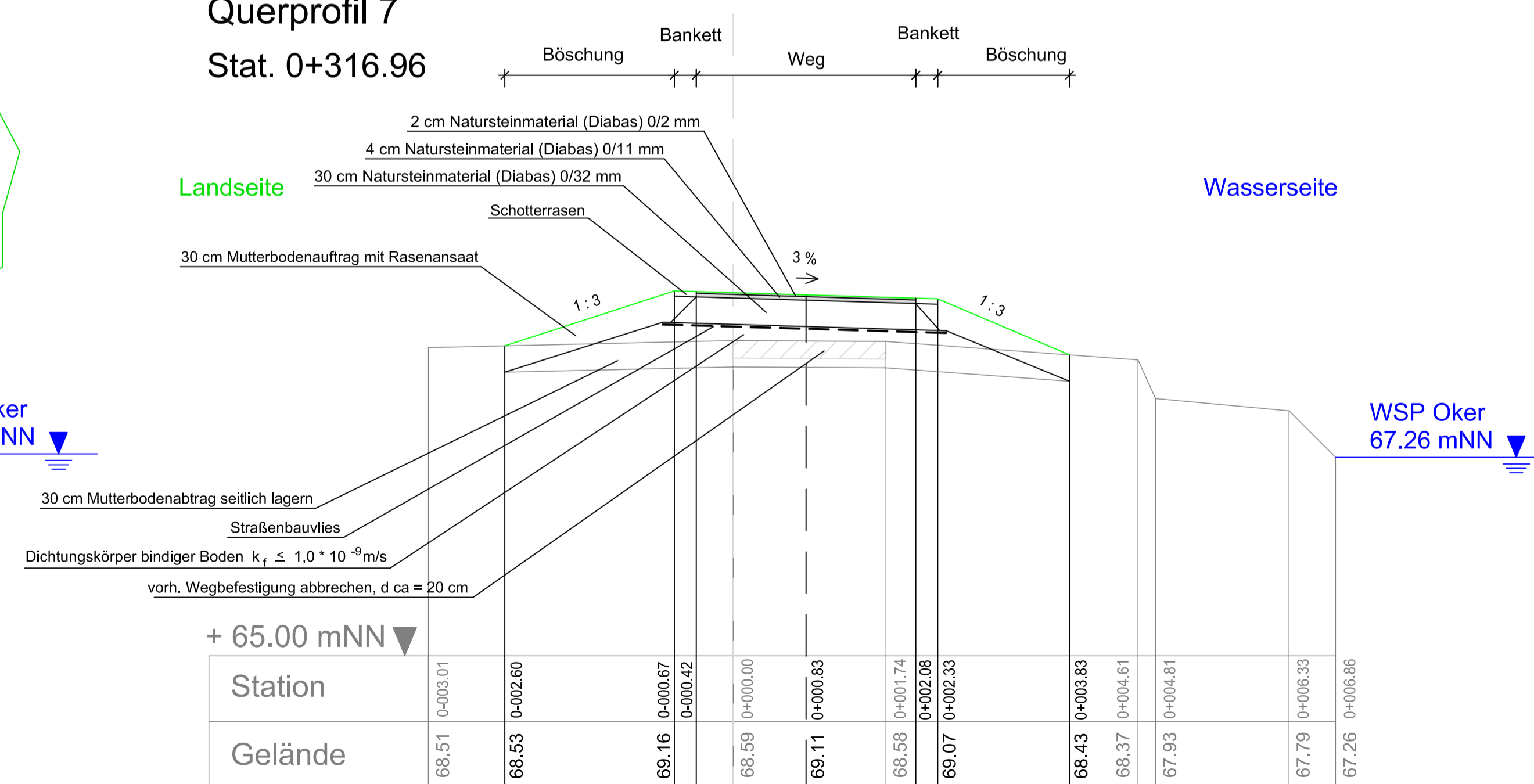
Querprofil 6
Stat. 0+237.43



Querprofil 5
Stat. 0+198.21



Querprofil 7
Stat. 0+316.96



Legende

- vorh. Stromkabel
- vorh. Baum erhalten
- vorh. Baum roden
- gepl. Gelände

Hinweis

Kabel und Leitungslage entsprechen den Angaben der Internetauskunft der ENBS.
Genauere Lage mit Suchschachtung vor Ort feststellen.

Datum	Name	Änderung	Index

Höhenangaben in mNN



Ingenieurgesellschaft
Prof. Dr.-Ing. E. Macke mbH
Braunschweig Dessau



Stadt Braunschweig

Hochwasserschutz
Oker
Spinnerstraße
- Entwurfsplanung -

Bearbeitet	Datum	Name	Querprofile 4 - 7
Gezeichnet	18.07.2008	Behrendt	
Geprüft	18.07.2008	Höltje	
Projekt-Nr.	BS - 62 / 2007		
Maßstab	1: 50		
Anlage	4	Blatt	Datei: BS-Oker-005.dwg, Stand: 01.08.2008