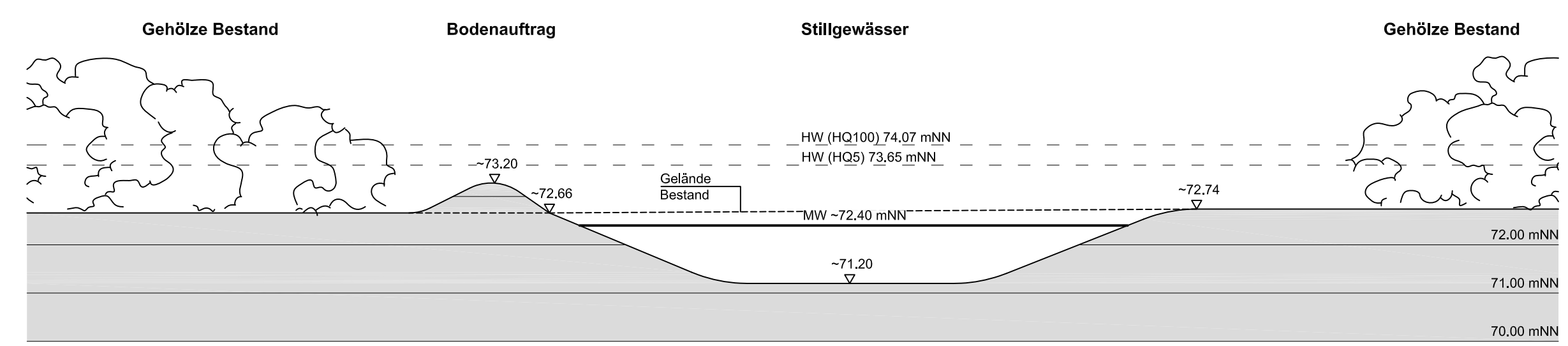
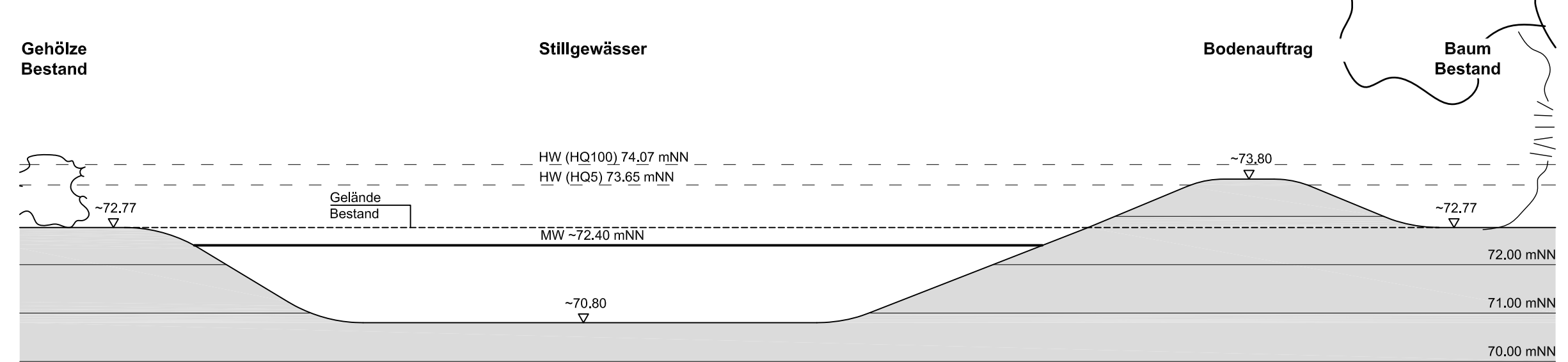







Profil A M 1:100

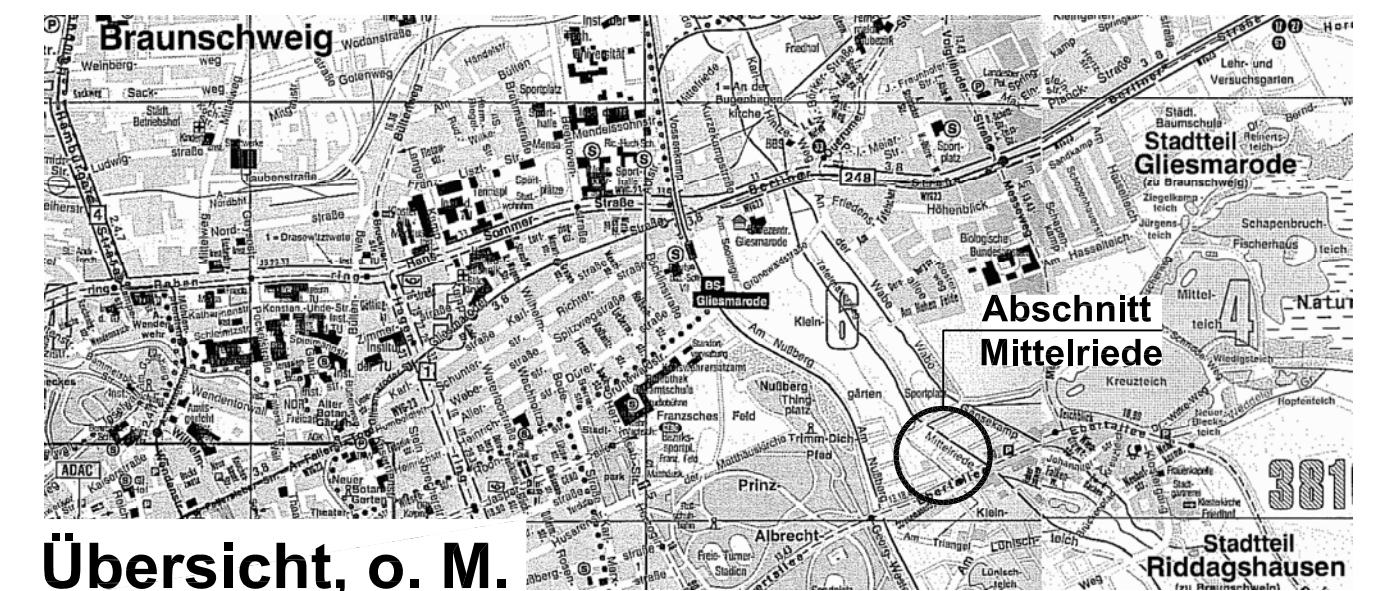


Profil B M 1:100



Profil C M 1:100

-  Einzelbaum-Bestand
-  Gehölzflächen-Bestand
-  Vorhandene ER-Leitungen
-  Höhe-Bestand [mNN]
-  Höhe-Planung [mNN]



Übersicht, o. M.

GERO HILLE JÜRGEN MÜLLER
Landschaftsarchitekten BDLA

**Renaturierung Mittelriede
Sportplatz am Gänsekamp bis Ebertallee**

Darstellung:
Lageplan, Profile A bis C
Entwurf



Auftraggeber:
SE | BS Stadtentwässerung Braunschweig GmbH
Bereich 4.2
Rieselbetrieb Steinhof
Celler Heerstraße 337
38100 Braunschweig

Dipl.-Ing. Gero Hille Jürgen Müller
Büro für Freiraumplanung
Wolffbütteler Straße 31a
38102 Braunschweig
Fon 0531 12310-0
Fax 0531 12310-19
hille-mueller@comline.de
www.hille-mueller.info