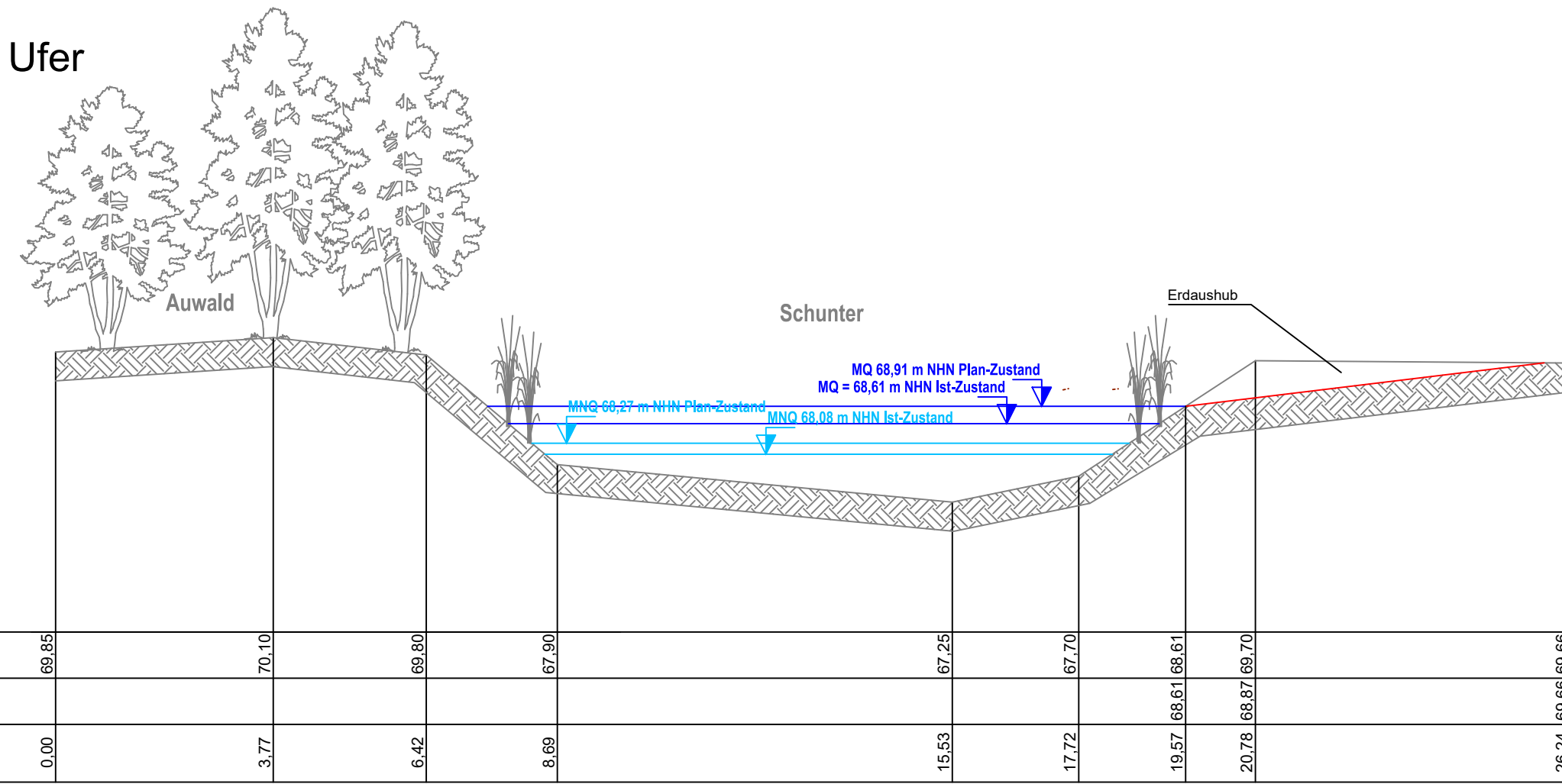
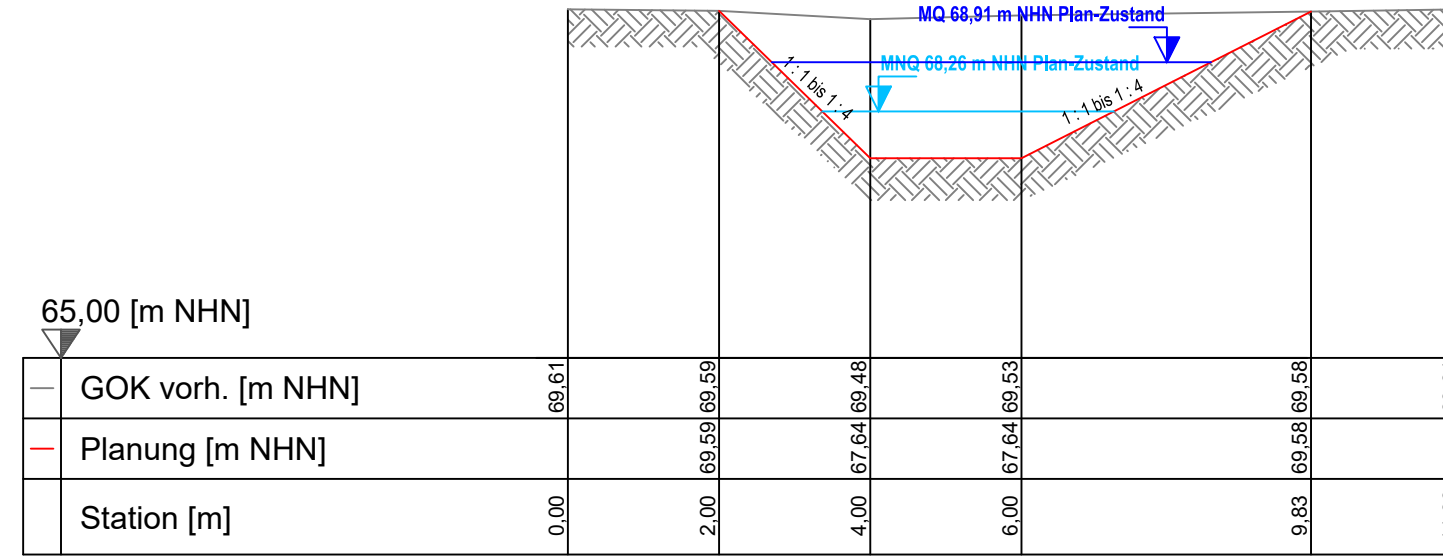


**Aufweitung rechtes Ufer
km 11+055**



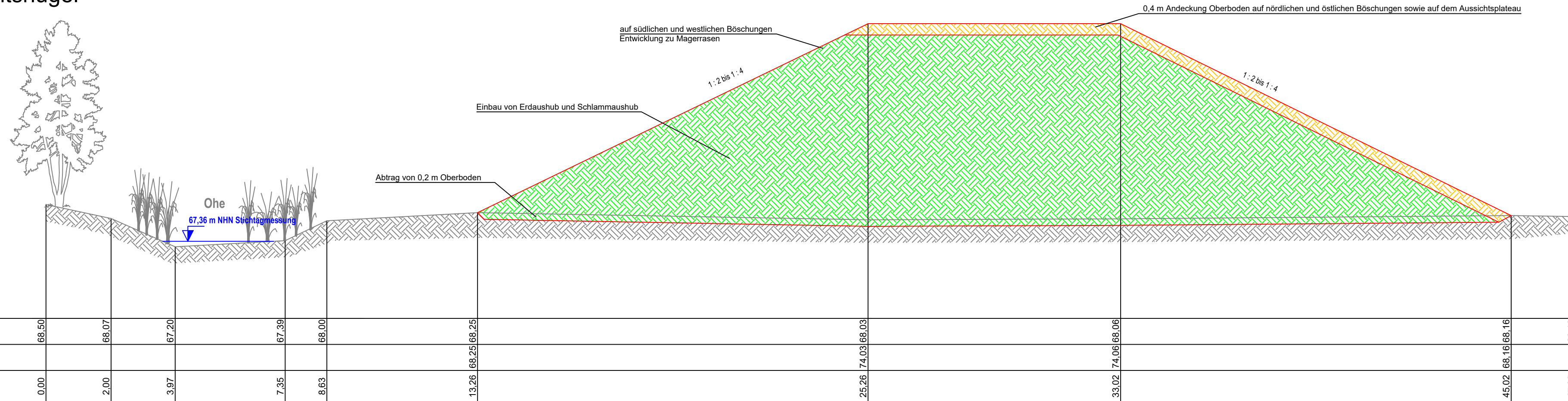
**Herstellung Altarm
km 11+070**



Legende

- Bestand (Vermessung)
- Planung
- Einbau Oberboden
- Einbau Aushub
- Einbau Wasserbausteine bzw. Kies

nördlicher Aussichtshügel



Genehmigungsplanung

Vorhabenträger:

Wasserverband Mittlere Oker
Eisenbütteler Straße 22/23
38122 Braunschweig



Planverfasser:

HGN Beratungsgesellschaft mbH
Celler Straße 66
38114 Braunschweig
braunschweig@hgn-beratung.de



Projektbezeichnung:

Renaturierung der Schunter bei Rühme

Planbezeichnung:


Regelprofile

Lagebezug: UTM32N

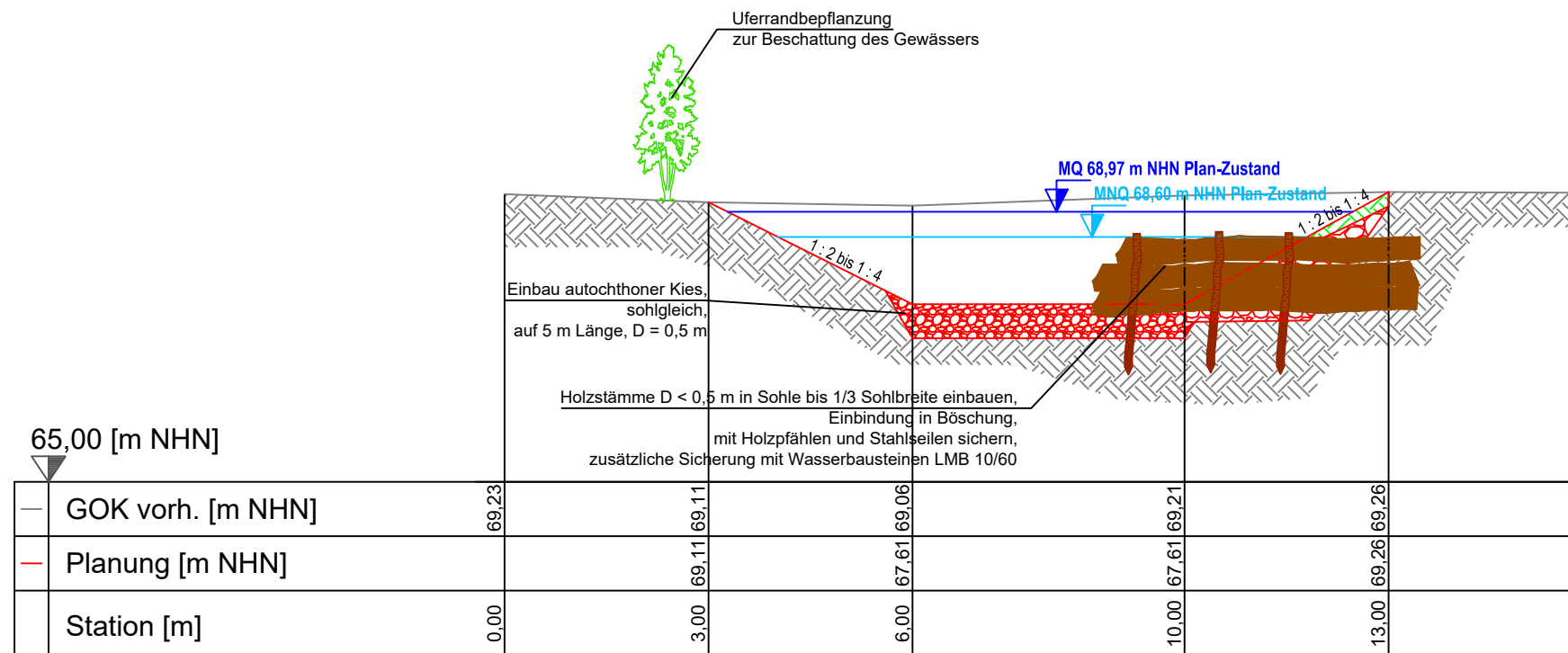
Höhenbezug: DHHN92

	Datum	Name	Unterschrift	Projekt-Nr.:	18-215
gez.:	15.10.2020	N. Siemon	gez. Siemon	Anlage:	9
bearb.:	15.10.2020	M. Jünemann	gez. Jünemann	Maßstab:	1 : 100
gepr.:	15.10.2020	R. Ladwig	gez. Ladwig	Blatt:	1

Verfüllung Schunter und Anlegen von Kleinstgewässern km 9+768



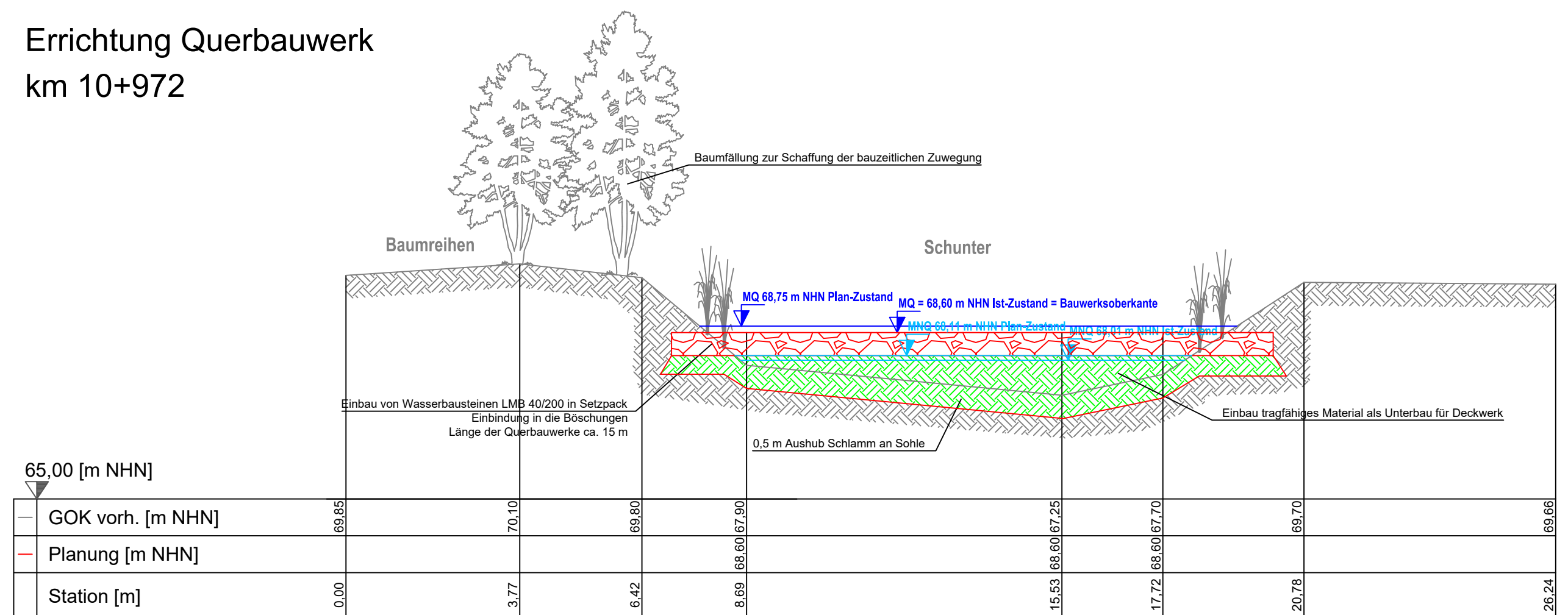
Umverlegung der Schunter und Errichtung einer Totholzbohne km 10+991



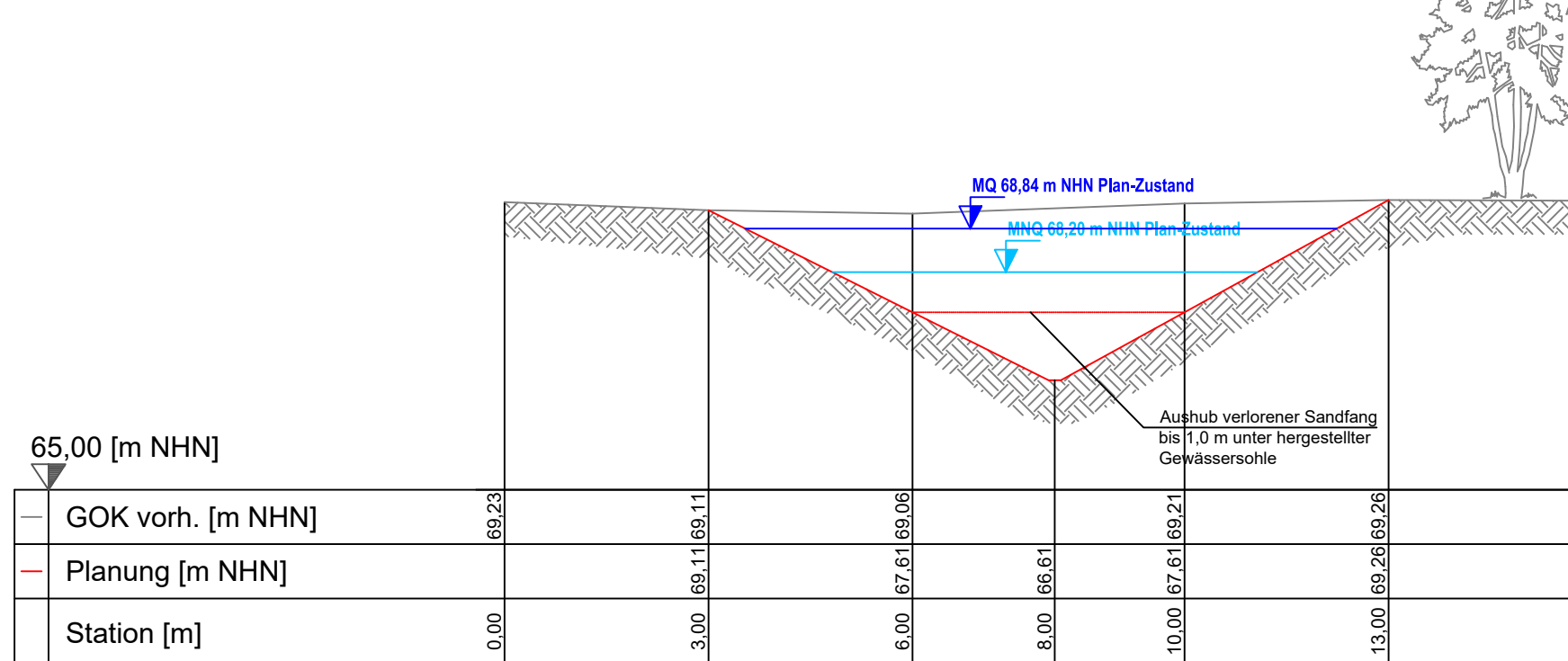
Legende

- Bestand (Vermessung)
- Planung
- Einbau Oberboden
- Einbau Aushub
- Einbau Wasserbausteine bzw. Kies

Errichtung Querbauwerk km 10+972



Errichtung verlorener Sandfang km 10+691



Genehmigungsplanung

Vorhabenträger:

Wasserverband Mittlere Oker
Eisenbütteler Straße 22/23
38122 Braunschweig



Planverfasser:

HGN Beratungsgesellschaft mbH
Celler Straße 66
38114 Braunschweig
braunschweig@hgn-beratung.de



Projektbezeichnung:

Renaturierung der Schunter bei Rühme

Planbezeichnung:


Regelprofile

Lagebezug: UTM32N

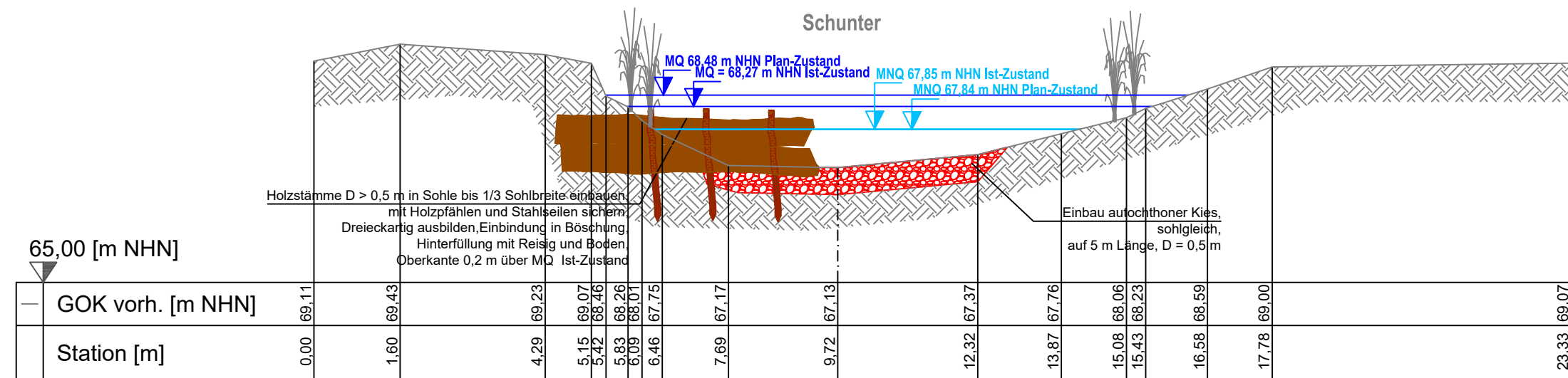
Höhenbezug: DHHN92

	Datum	Name	Unterschrift	Projekt-Nr.:	18-215
gez.:	15.10.2020	N. Siemon	gez. Siemon	Anlage:	9
bearb.:	15.10.2020	M. Jünemann	gez. Jünemann	Maßstab:	1 : 100
gepr.:	15.10.2020	R. Ladwig	gez. Ladwig	Blatt:	2

Sohlriegel im alten Schunterlauf km 9+687



Dreieckbuhne im alten Schunterlauf km 9+917



Legende

- Bestand (Vermessung)
- Planung
- Einbau Oberboden
- Einbau Aushub
- Einbau Wasserbausteine bzw. Kies

Genehmigungsplanung

Vorhabenträger:

Wasserverband Mittlere Oker
Eisenbütteler Straße 22/23
38122 Braunschweig



Planverfasser:

HGN Beratungsgesellschaft mbH
Celler Straße 66
38114 Braunschweig
braunschweig@hgn-beratung.de



Projektbezeichnung:

Renaturierung der Schunter bei Rühme

Planbezeichnung:

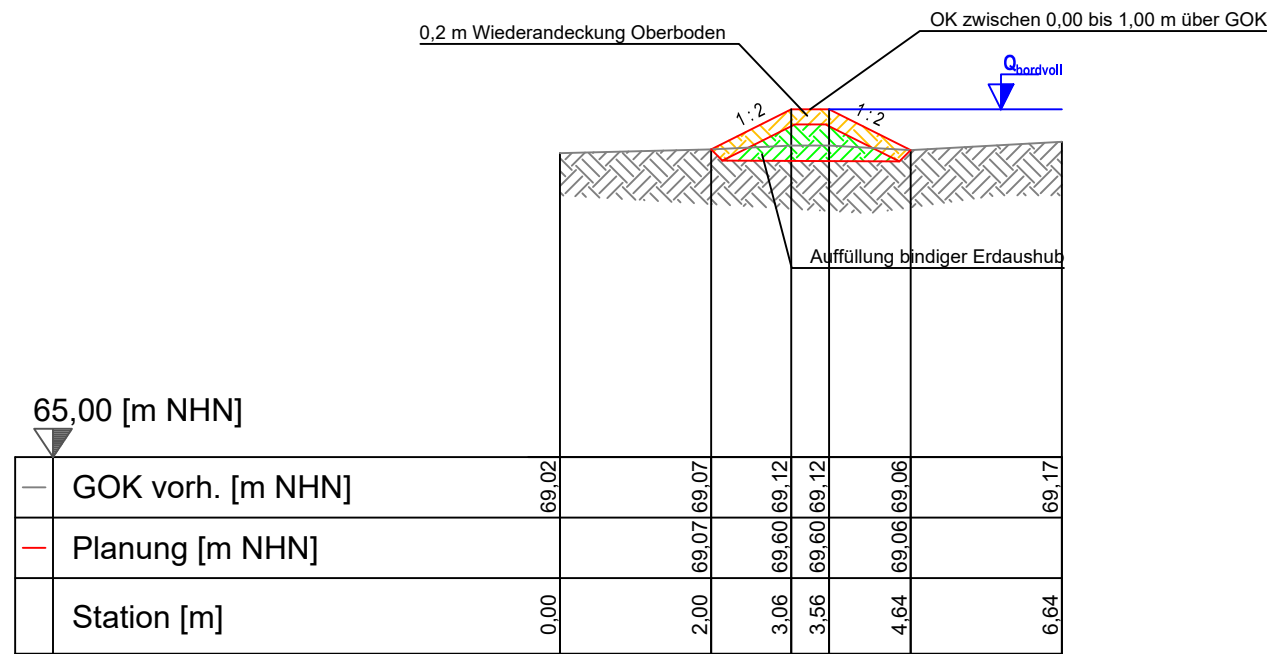
Regelprofile

Lagebezug: UTM32N

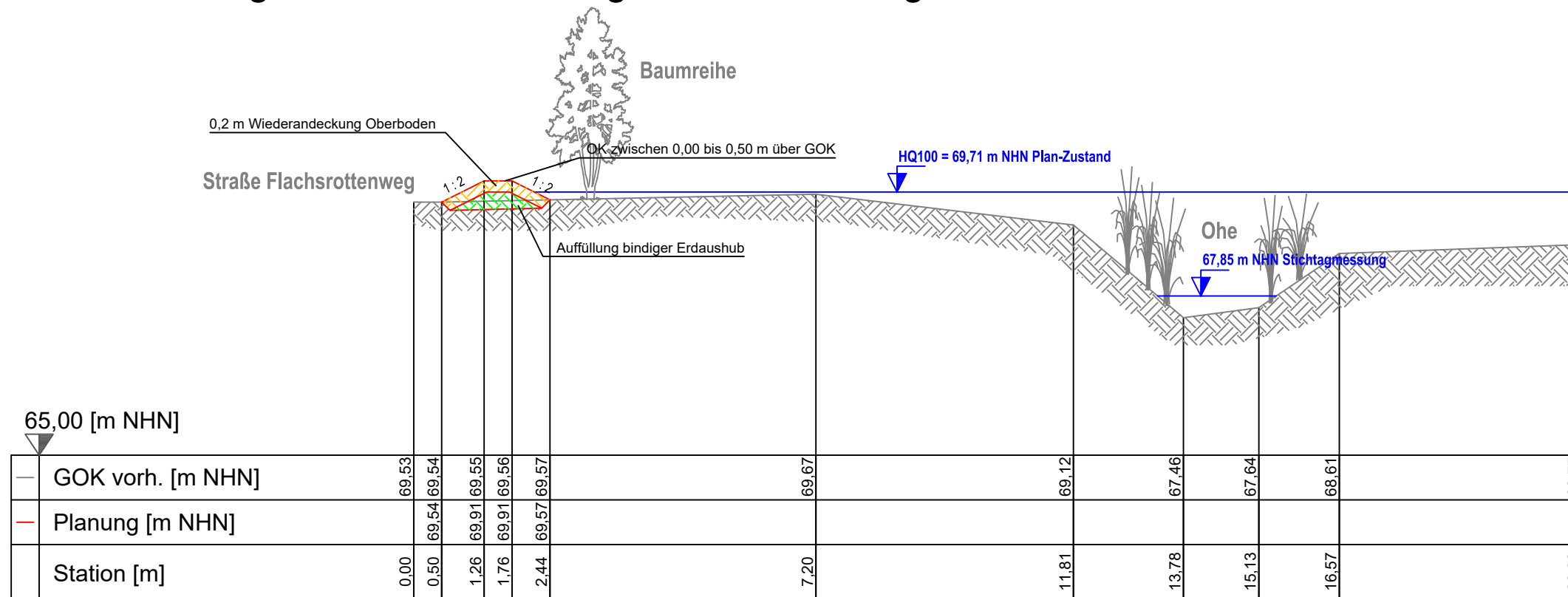
Höhenbezug: DHHN92

	Datum	Name	Unterschrift	Projekt-Nr.:	18-215
gez.:	15.10.2020	N. Siemon	gez. Siemon	Anlage:	9
bearb.:	15.10.2020	M. Jünemann	gez. Jünemann	Maßstab:	1 : 100
gepr.:	15.10.2020	R. Ladwig	gez. Ladwig	Blatt:	3

Neuerrichtung Uferrehne



Neuerrichtung südliche Verwaltung Flachsrottenweg



Legende

- Bestand (Vermessung)
- Planung
- Einbau Oberboden
- Einbau Aushub
- Einbau Wasserbausteine bzw. Kies

Genehmigungsplanung

Vorhabenträger:

Wasserverband Mittlere Oker
Eisenbütteler Straße 22/23
38122 Braunschweig



Planverfasser:

HGN Beratungsgesellschaft mbH
Celler Straße 66
38114 Braunschweig
braunschweig@hgn-beratung.de



Projektbezeichnung:

Renaturierung der Schunter bei Rühme

Planbezeichnung:

Regelprofile

Lagebezug: UTM32N

Höhenbezug: DHHN92

	Datum	Name	Unterschrift	Projekt-Nr.:	18-215
gez.:	15.10.2020	N. Siemon	gez. Siemon	Anlage:	9
bearb.:	15.10.2020	M.Jünemann	gez. Jünemann	Maßstab:	1 : 100
gepr.:	15.10.2020	R. Ladwig	gez. Ladwig	Blatt:	4

