










Legende

-  Geltungsbereich
-  Planungsraum
-  Korridor
-  HQ6 - Bestand
-  HQ6 - Planung
-  Trasse Wanderpfad
-  Steg

Überschwemmungsgrenzen gem. hydraulischer Berechnung Büro fugro

Nr.	Datum	Name	Änderungen bzw. Ergänzungen	Stand: Oktober 2013								
		Bearbeitet im Auftrag des WVMO										
		 Dipl.-Ing. (FH) M. Lehmann Ingenieurbüro Lehmann Mittelgasse 1 34295 Edermünde	 Ingenieurbüro Lehmann Dipl.-Ing. (FH) Manfred Lehmann Mittelgasse 1 34295 Edermünde									
		fon.: 05603-910840 fax: 05603-910841 0176-31413090 mail: ibl-lehmann@t-online.de	Lehmann Edermünde, den 07/2014									
				<table border="1"> <thead> <tr> <th>Datum</th> <th>Zeichen</th> </tr> </thead> <tbody> <tr> <td>bearb. 10/13</td> <td>leh</td> </tr> <tr> <td>gez. 10/13</td> <td>phl</td> </tr> <tr> <td>gepr. 10/13</td> <td>leh</td> </tr> </tbody> </table>	Datum	Zeichen	bearb. 10/13	leh	gez. 10/13	phl	gepr. 10/13	leh
Datum	Zeichen											
bearb. 10/13	leh											
gez. 10/13	phl											
gepr. 10/13	leh											


 Wasserverband
 Ausbauberband
 Braunschweig - Wolfenbüttel
 Taubenstraße 7
 38106 Braunschweig
 0531- 383 540 22


WVMO
 Braunschweig, den 14.01.2015
 Datum Unterschrift

Maßstab:	Renaturierung der WABE	
	südlich der B1	
	Wegekorridor bei Lastfall	
	HQ6 - Variante Planung über Bestand	
1:1.000		Plan Nr. 10.2
L 1:		Blatt Nr. 1 von 1 Blatt
H 1:		Ersatz für
		Ursprung

Ingenieurbüro Manfred Lehmann, 34295 Edermünde