

Legende

- vorläufig gesichertes Überschwemmungsgebiet
- ÜSG Schunter Land Braunschweig v. 30.12.1933 (nachrichtlich)
- festgesetztes ÜSG Schunter Stadt Braunschweig / LK Gifhorn v. 30.09.2009 (nachrichtlich)
- festgesetztes ÜSG Wabe Stadt Braunschweig v. 19.08.2011 (nachrichtlich)
- festgesetztes ÜSG Oker LK Gifhorn v. 01.09.2015 (nachrichtlich)
- Landkreisgrenze
- Gewässer


NLWKN
 Betriebsstelle Süd
 Rudolf-Steiner-Straße 5
 38120 Braunschweig

Büro Braunschweig
 Celler Str. 66
 38114 Braunschweig
 braunschweig@hgn-beratung.de

Vorläufige Sicherung des Überschwemmungsgebietes der Schunter in den Städten Braunschweig und Wolfsburg sowie den Landkreisen Gifhorn und Helmstedt

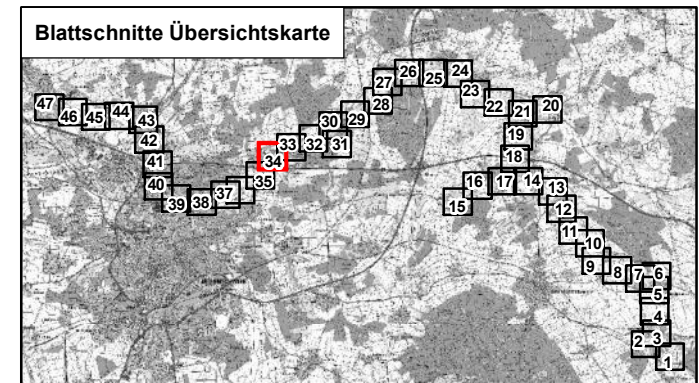
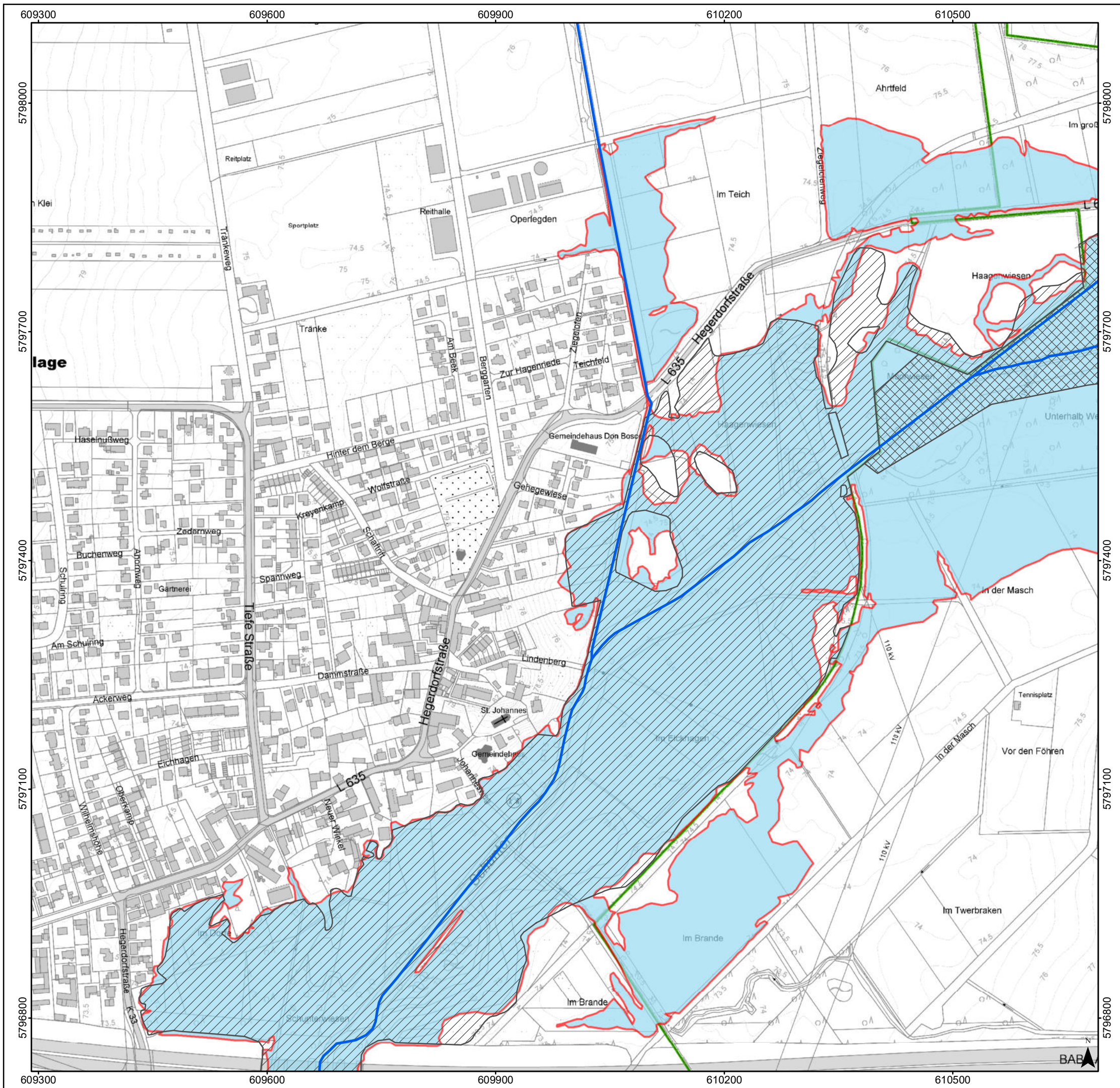
Lageplan - Blatt 33

**Bek. des NLWKN vom 12.05.2021
 AZ: EIII2.62023-02-461-4828**




Braunschweig, 17.03.2021

Quelle: Auszug aus den Geobasisdaten der Niedersächsischen Vermessungs- und Katasterverwaltung, © 2019 Landesamt für Geoinformation und Landentwicklung Niedersachsen (LGLN)




Legende

- vorläufig gesichertes Überschwemmungsgebiet
- ÜSG Schunter Land Braunschweig v. 30.12.1933 (nachrichtlich)
- festgesetztes ÜSG Schunter Stadt Braunschweig / LK Gifhorn v. 30.09.2009 (nachrichtlich)
- festgesetztes ÜSG Wabe Stadt Braunschweig v. 19.08.2011 (nachrichtlich)
- festgesetztes ÜSG Oker LK Gifhorn v. 01.09.2015 (nachrichtlich)
- Landkreisgrenze
- Gewässer



NLWKN
Betriebsstelle Süd
Rudolf-Steiner-Straße 5
38120 Braunschweig



Büro Braunschweig
Celler Str. 66
38114 Braunschweig
braunschweig@hgn-beratung.de

Vorläufige Sicherung des Überschwemmungsgebietes der Schunter in den Städten Braunschweig und Wolfsburg sowie den Landkreisen Gifhorn und Helmstedt

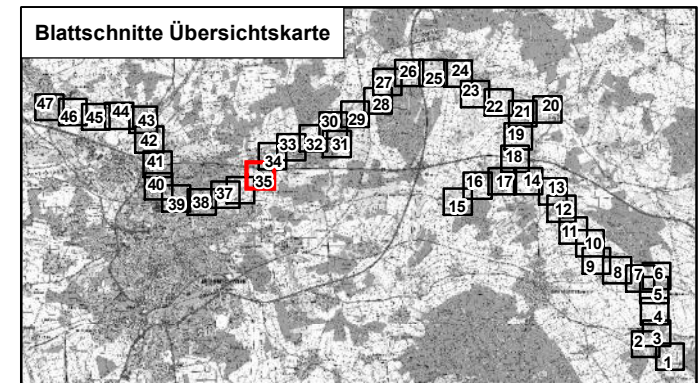
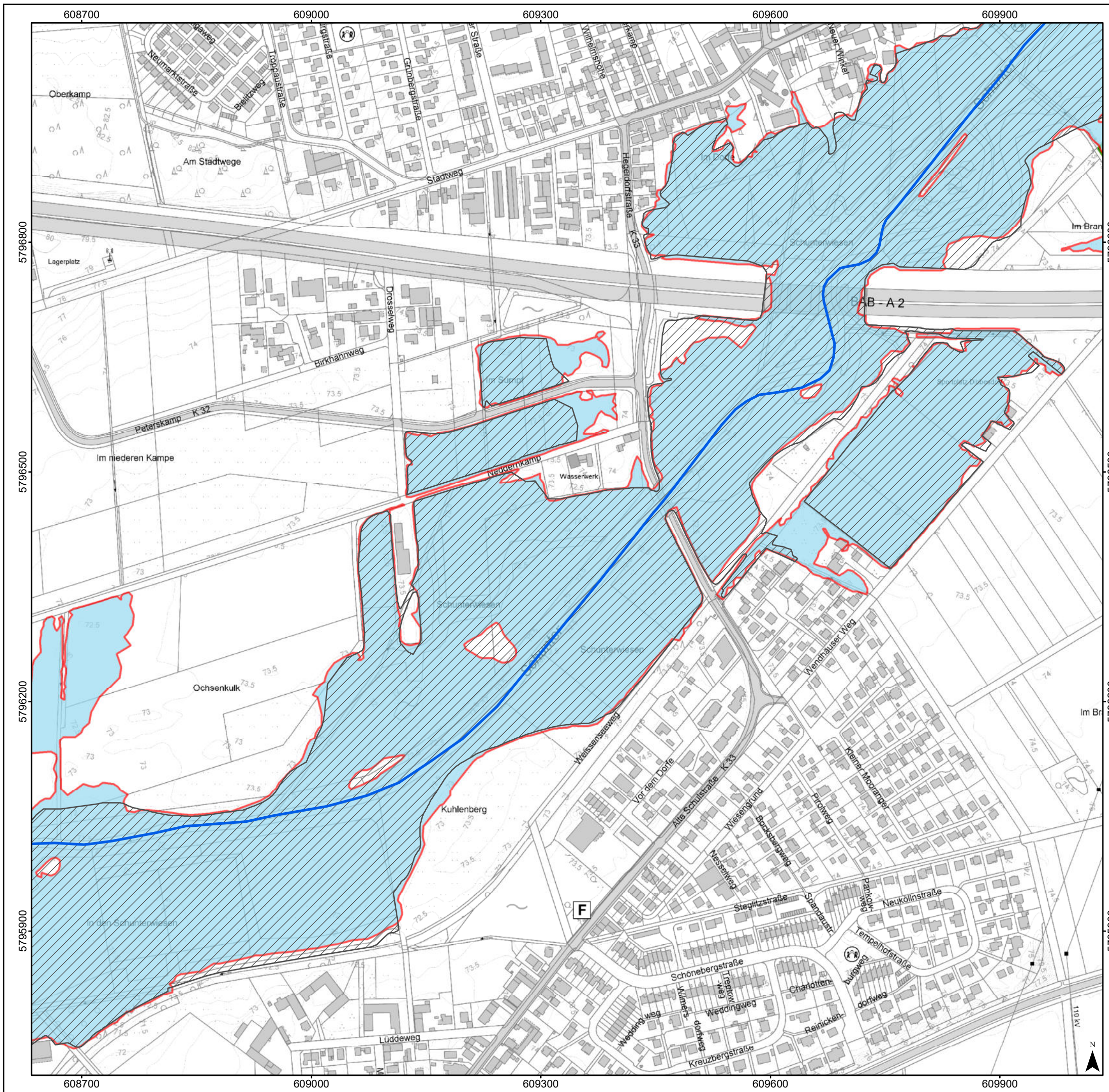
Lageplan - Blatt 34

**Bek. des NLWKN vom 12.05.2021
AZ: EIII2.62023-02-461-4828**











Braunschweig, 17.03.2021

Quelle: Auszug aus den Geobasisdaten der Niedersächsischen Vermessungs- und Katasterverwaltung, © 2019 Landesamt für Geoinformation und Landentwicklung Niedersachsen (LGLN)



Legende

-  vorläufig gesichertes Überschwemmungsgebiet
-  ÜSG Schunter Land Braunschweig v. 30.12.1933 (nachrichtlich)
-  festgesetztes ÜSG Schunter Stadt Braunschweig / LK Gifhorn v. 30.09.2009 (nachrichtlich)
-  festgesetztes ÜSG Wabe Stadt Braunschweig v. 19.08.2011 (nachrichtlich)
-  festgesetztes ÜSG Oker LK Gifhorn v. 01.09.2015 (nachrichtlich)
-  Landkreisgrenze
-  Gewässer



NLWKN
 Betriebsstelle Süd
 Rudolf-Steiner-Straße 5
 38120 Braunschweig




Büro Braunschweig
 Celler Str. 66
 38114 Braunschweig
 braunschweig@hgn-beratung.de

Vorläufige Sicherung des Überschwemmungsgebietes der Schunter in den Städten Braunschweig und Wolfsburg sowie den Landkreisen Gifhorn und Helmstedt

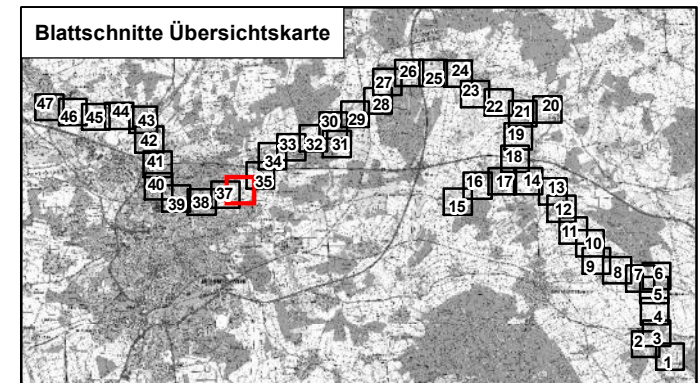
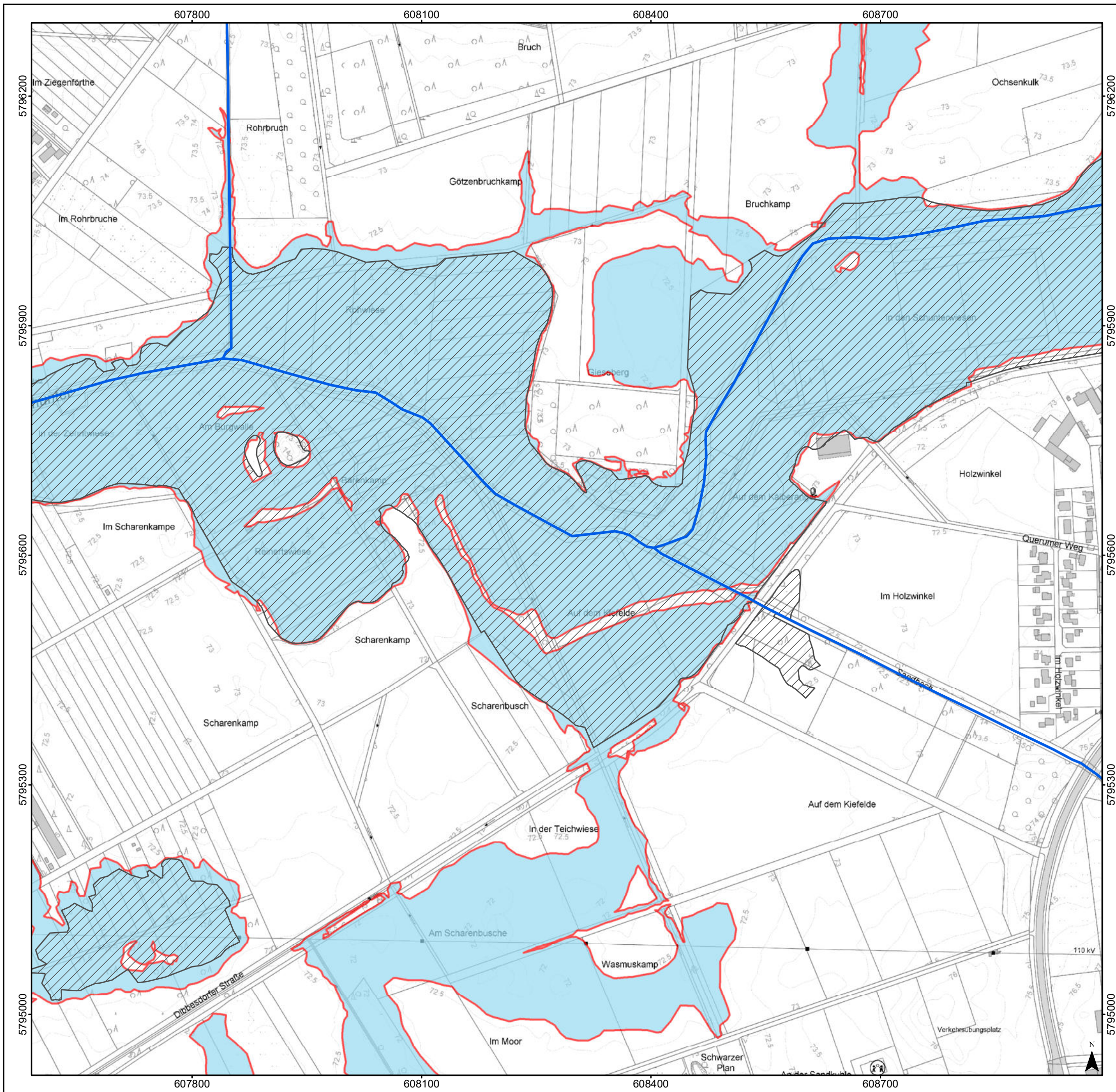
Lageplan - Blatt 35

Bek. des NLWKN vom 12.05.2021
 AZ: EIII2.62023-02-461-4828











Braunschweig, 17.03.2021

Quelle: Auszug aus den Geobasisdaten der Niedersächsischen Vermessungs- und Katasterverwaltung, © 2019 Landesamt für Geoinformation und Landentwicklung Niedersachsen (LGLN)




Legende

-  vorläufig gesichertes Überschwemmungsgebiet
-  ÜSG Schunter Land Braunschweig v. 30.12.1933 (nachrichtlich)
-  festgesetztes ÜSG Schunter Stadt Braunschweig / LK Gifhorn v. 30.09.2009 (nachrichtlich)
-  festgesetztes ÜSG Wabe Stadt Braunschweig v. 19.08.2011 (nachrichtlich)
-  festgesetztes ÜSG Oker LK Gifhorn v. 01.09.2015 (nachrichtlich)
-  Landkreisgrenze
-  Gewässer



NLWKN

NLWKN
Betriebsstelle Süd
Rudolf-Steiner-Straße 5
38120 Braunschweig




HGN

Büro Braunschweig
Celler Str. 66
38114 Braunschweig
braunschweig@hgn-beratung.de

Vorläufige Sicherung des Überschwemmungsgebietes der Schunter in den Städten Braunschweig und Wolfsburg sowie den Landkreisen Gifhorn und Helmstedt

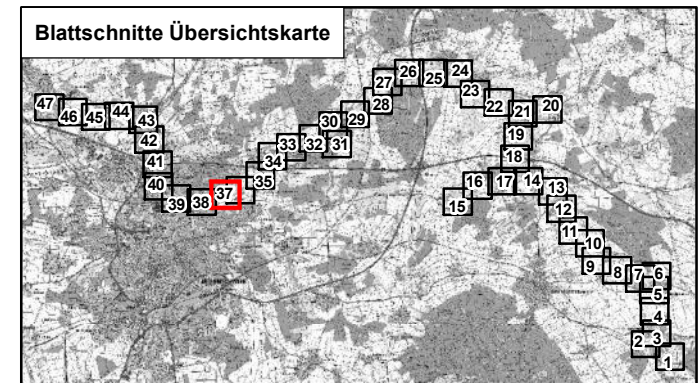
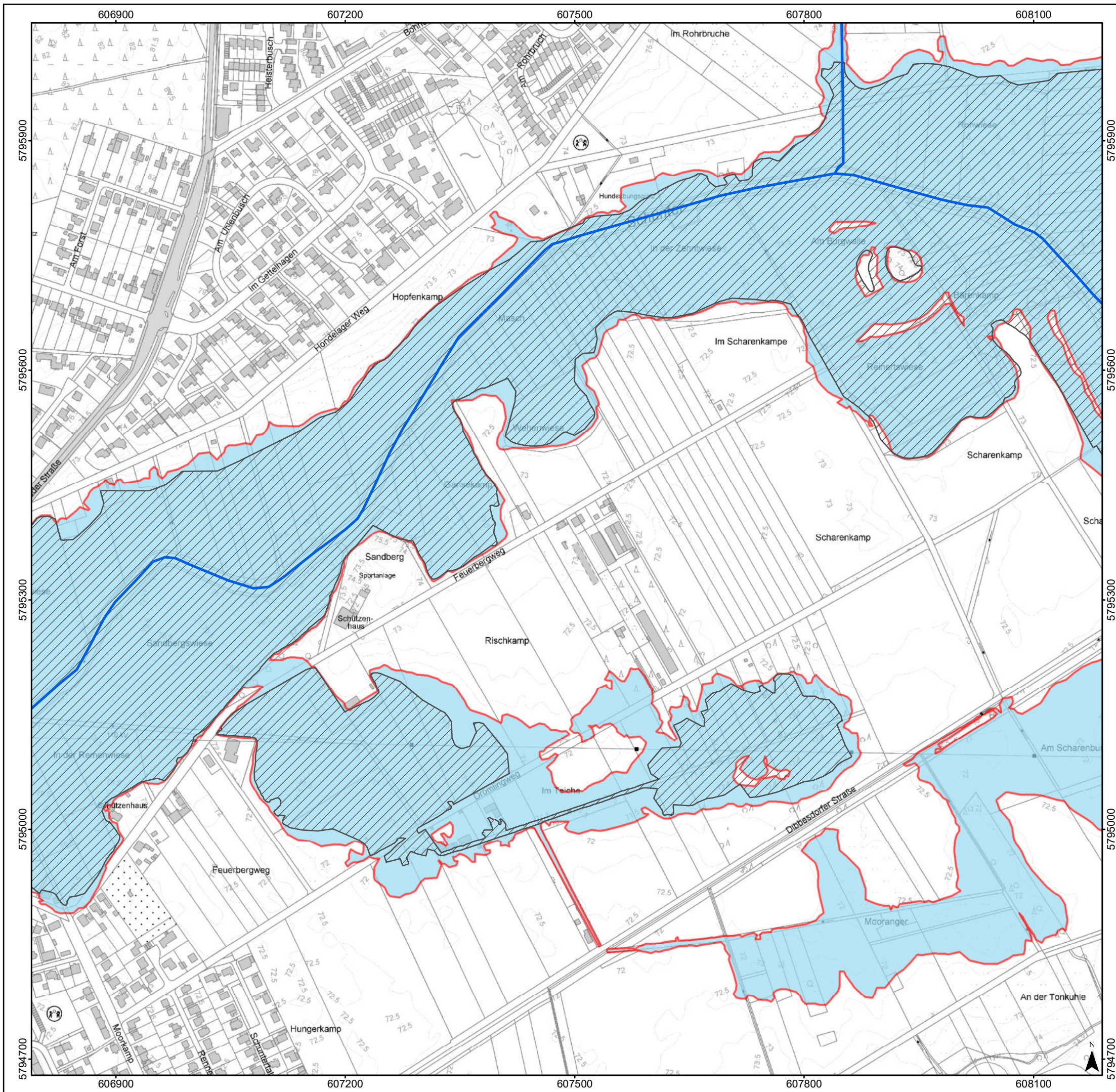
Lageplan - Blatt 36

**Bek. des NLWKN vom 12.05.2021
AZ: EIII2.62023-02-461-4828**








Braunschweig, 17.03.2021

Quelle: Auszug aus den Geobasisdaten der Niedersächsischen Vermessungs- und Katasterverwaltung, © 2019 Landesamt für Geoinformation und Landentwicklung Niedersachsen (LGLN)



Legende

-  vorläufig gesichertes Überschwemmungsgebiet
-  ÜSG Schunter Land Braunschweig v. 30.12.1933 (nachrichtlich)
-  festgesetztes ÜSG Schunter Stadt Braunschweig / LK Gifhorn v. 30.09.2009 (nachrichtlich)
-  festgesetztes ÜSG Wabe Stadt Braunschweig v. 19.08.2011 (nachrichtlich)
-  festgesetztes ÜSG Oker LK Gifhorn v. 01.09.2015 (nachrichtlich)
-  Landkreisgrenze
-  Gewässer



NLWKN
Betriebsstelle Süd
Rudolf-Steiner-Straße 5
38120 Braunschweig



Büro Braunschweig
Celler Str. 66
38114 Braunschweig
braunschweig@hgn-beratung.de

Vorläufige Sicherung des Überschwemmungsgebietes der Schunter in den Städten Braunschweig und Wolfsburg sowie den Landkreisen Gifhorn und Helmstedt

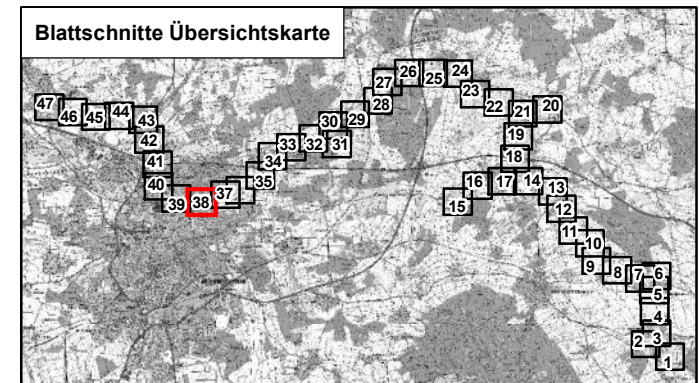
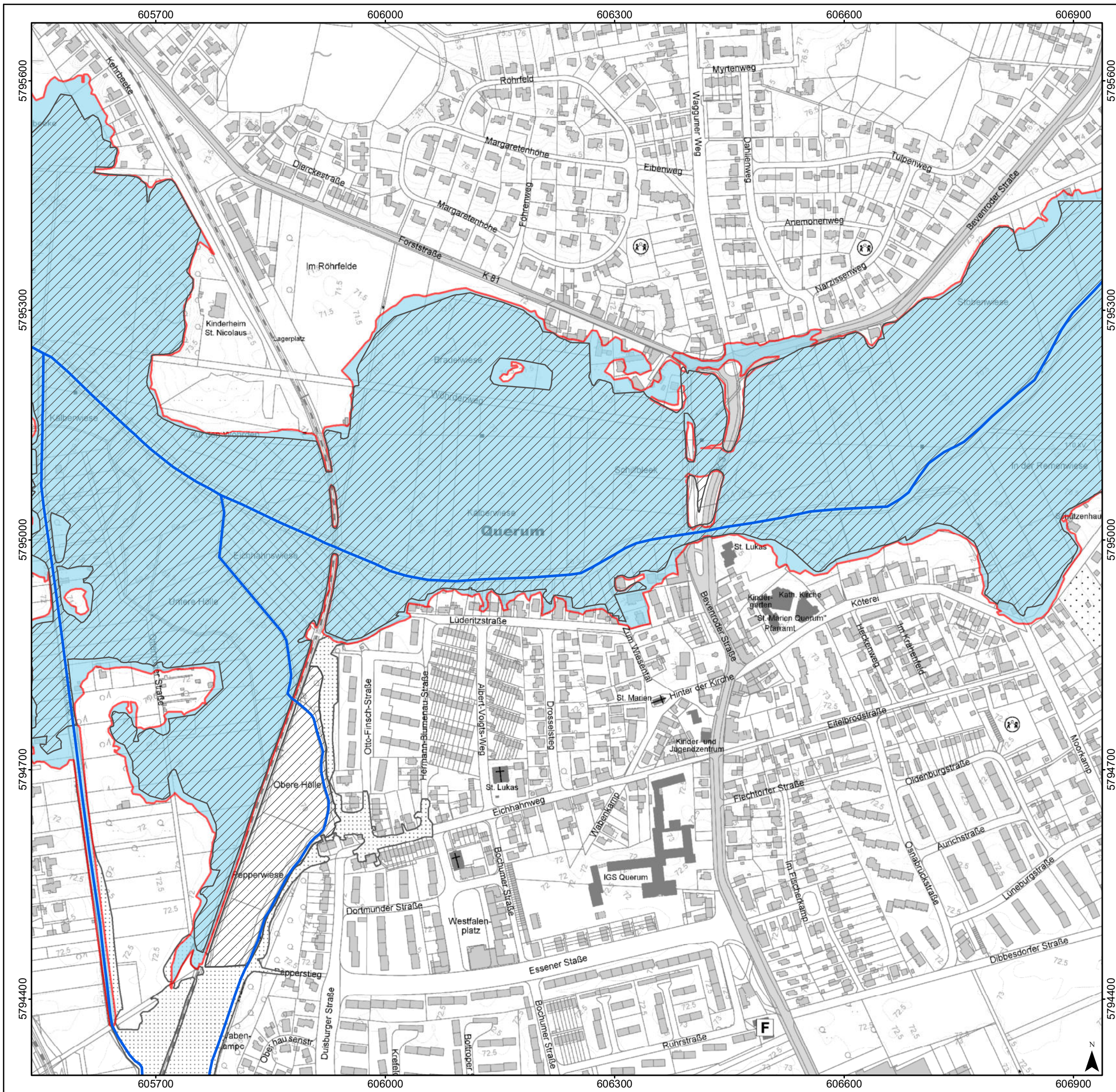
Lageplan - Blatt 37

Bek. des NLWKN vom 12.05.2021
AZ: EIII2.62023-02-461-4828




Braunschweig, 17.03.2021

Quelle: Auszug aus den Geobasisdaten der Niedersächsischen Vermessungs- und Katasterverwaltung, © 2019 Landesamt für Geoinformation und Landentwicklung Niedersachsen (LGLN)




Legende

- vorläufig gesichertes Überschwemmungsgebiet
- ÜSG Schunter Land Braunschweig v. 30.12.1933 (nachrichtlich)
- festgesetztes ÜSG Schunter Stadt Braunschweig / LK Gifhorn v. 30.09.2009 (nachrichtlich)
- festgesetztes ÜSG Wabe Stadt Braunschweig v. 19.08.2011 (nachrichtlich)
- festgesetztes ÜSG Oker LK Gifhorn v. 01.09.2015 (nachrichtlich)
- Landkreisgrenze
- Gewässer



NLWKN
Betriebsstelle Süd
Rudolf-Steiner-Straße 5
38120 Braunschweig



Büro Braunschweig
Celler Str. 66
38114 Braunschweig
braunschweig@hgn-beratung.de

Vorläufige Sicherung des Überschwemmungsgebietes der Schunter in den Städten Braunschweig und Wolfsburg sowie den Landkreisen Gifhorn und Helmstedt

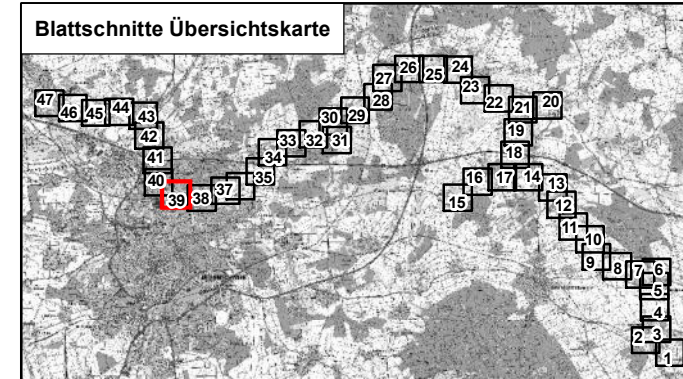
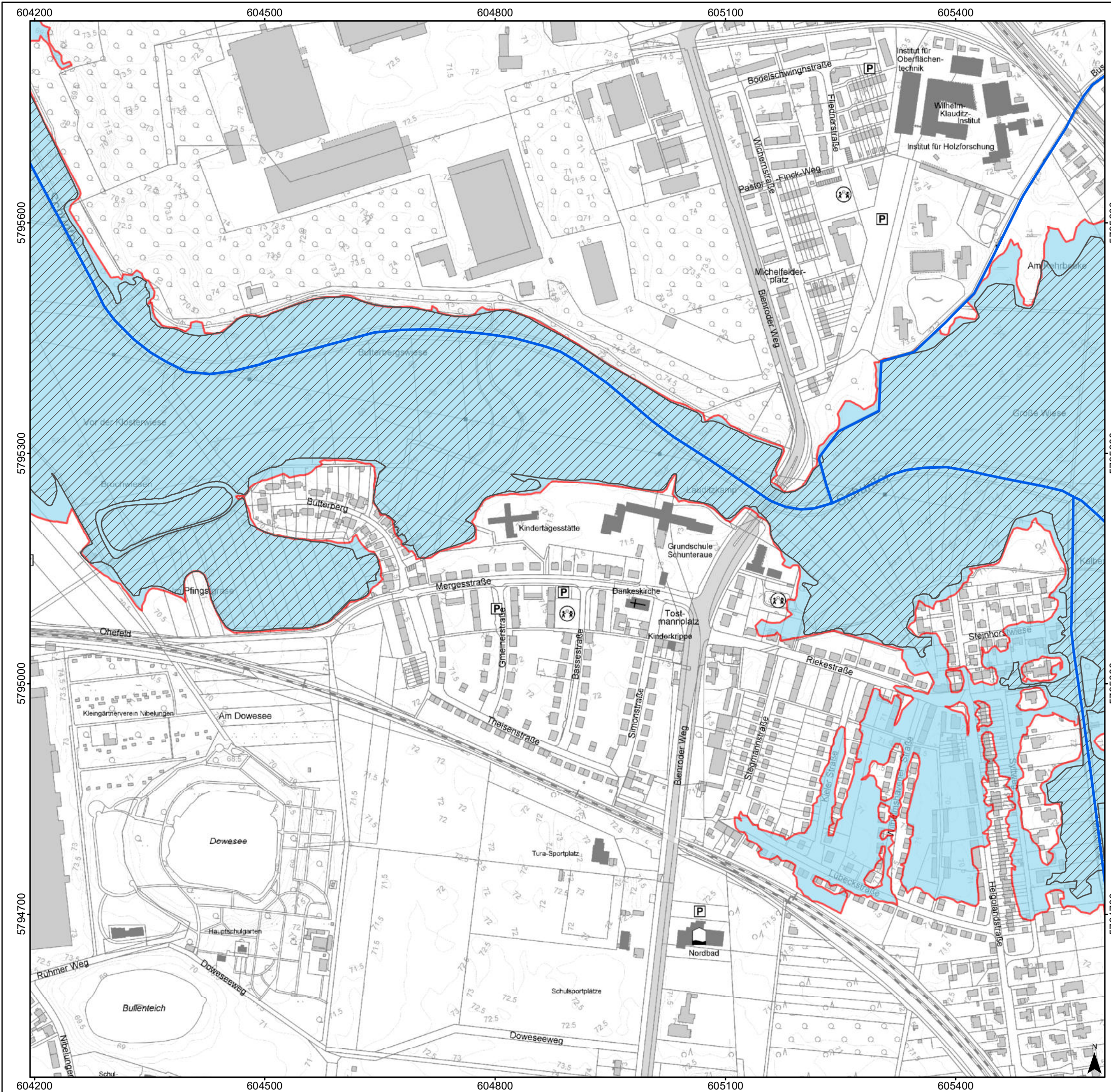
Lageplan - Blatt 38

Bek. des NLWKN vom 12.05.2021
AZ: EIII2.62023-02-461-4828










Braunschweig, 17.03.2021

Quelle: Auszug aus den Geobasisdaten der Niedersächsischen Vermessungs- und Katasterverwaltung, © 2019 Landesamt für Geoinformation und Landentwicklung Niedersachsen (LGLN)



Legende

-  vorläufig gesichertes Überschwemmungsgebiet
-  ÜSG Schunter Land Braunschweig v. 30.12.1933 (nachrichtlich)
-  festgesetztes ÜSG Schunter Stadt Braunschweig / LK Gifhorn v. 30.09.2009 (nachrichtlich)
-  festgesetztes ÜSG Wabe Stadt Braunschweig v. 19.08.2011 (nachrichtlich)
-  festgesetztes ÜSG Oker LK Gifhorn v. 01.09.2015 (nachrichtlich)
-  Landkreisgrenze
-  Gewässer



NLWKN
Betriebsstelle Süd
Rudolf-Steiner-Straße 5
38120 Braunschweig




Büro Braunschweig
Celler Str. 66
38114 Braunschweig
braunschweig@hgn-beratung.de

Vorläufige Sicherung des Überschwemmungsgebietes der Schunter in den Städten Braunschweig und Wolfsburg sowie den Landkreisen Gifhorn und Helmstedt

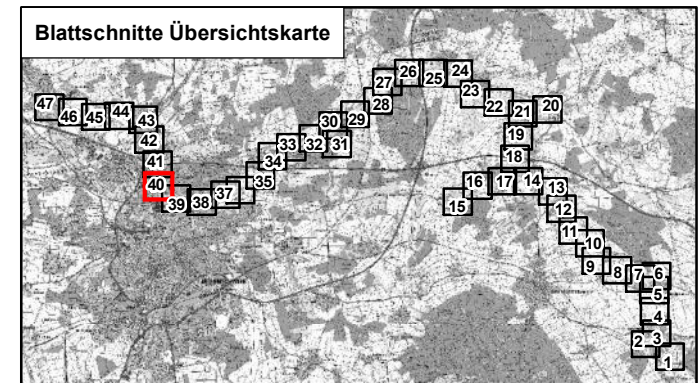
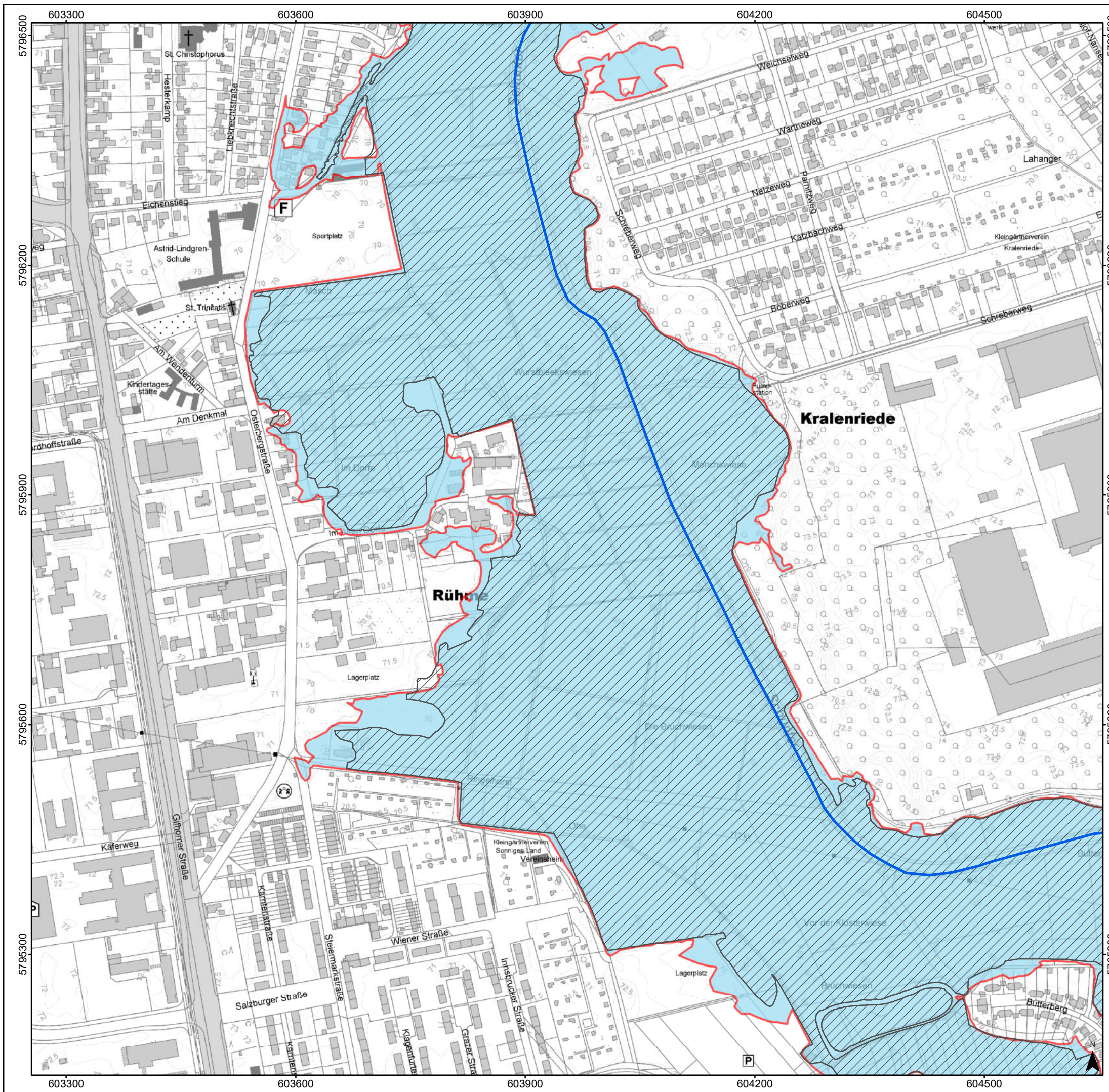
Lageplan - Blatt 39

Bek. des NLWKN vom 12.05.2021
AZ: EIII2.62023-02-461-4828










Braunschweig, 17.03.2021

Quelle: Auszug aus den Geobasisdaten der Niedersächsischen Vermessungs- und Katasterverwaltung, © 2019 Landesamt für Geoinformation und Landentwicklung Niedersachsen (LGLN)



Legende

-  vorläufig gesichertes Überschwemmungsgebiet
-  ÜSG Schunter
-  Land Braunschweig v. 30.12.1933 (nachrichtlich)
-  festgesetztes ÜSG Schunter Stadt Braunschweig / LK Gifhorn v. 30.09.2009 (nachrichtlich)
-  festgesetztes ÜSG Wabe Stadt Braunschweig v. 19.08.2011 (nachrichtlich)
-  festgesetztes ÜSG Oker LK Gifhorn v. 01.09.2015 (nachrichtlich)
-  Landkreisgrenze
-  Gewässer



NLWKN
Betriebsstelle Süd
Rudolf-Steiner-Straße 5
38120 Braunschweig




Büro Braunschweig
Celler Str. 66
38114 Braunschweig
braunschweig@hgn-beratung.de

Vorläufige Sicherung des Überschwemmungsgebietes der Schunter in den Städten Braunschweig und Wolfsburg sowie den Landkreisen Gifhorn und Helmstedt

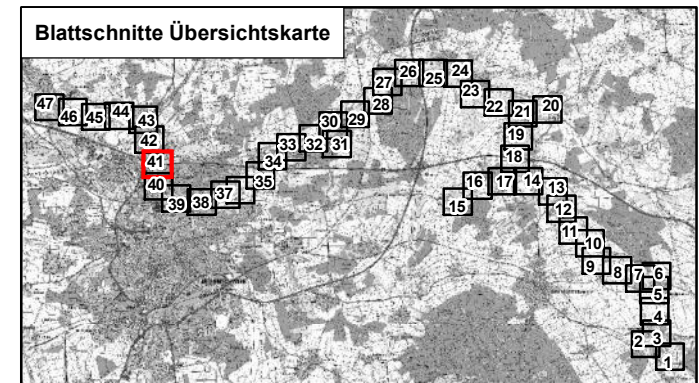
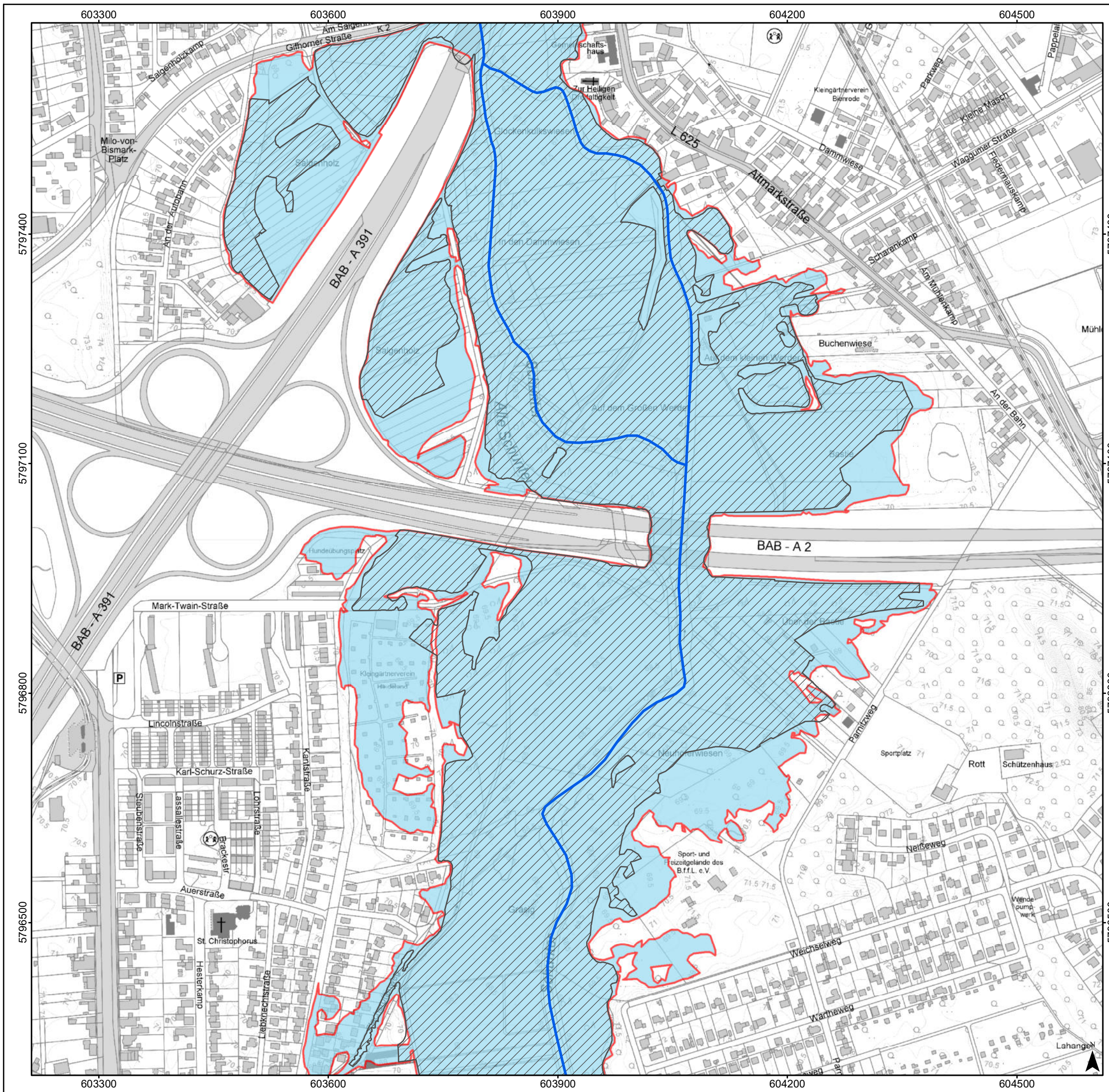
Lageplan - Blatt 40

Bek. des NLWKN vom 12.05.2021
AZ: EIII2.62023-02-461-4828



Braunschweig, 17.03.2021

Quelle: Auszug aus den Geobasisdaten der Niedersächsischen Vermessungs- und Katasterverwaltung, © 2019 Landesamt für Geoinformation und Landentwicklung Niedersachsen (LGLN)



Legende

- vorläufig gesichertes Überschwemmungsgebiet
- ÜSG Schunter Land Braunschweig v. 30.12.1933 (nachrichtlich)
- festgesetztes ÜSG Schunter Stadt Braunschweig / LK Gifhorn v. 30.09.2009 (nachrichtlich)
- festgesetztes ÜSG Wabe Stadt Braunschweig v. 19.08.2011 (nachrichtlich)
- festgesetztes ÜSG Oker LK Gifhorn v. 01.09.2015 (nachrichtlich)
- Landkreisgrenze
- Gewässer


NLWKN
Betriebsstelle Süd
Rudolf-Steiner-Straße 5
38120 Braunschweig

Büro Braunschweig
Celler Str. 66
38114 Braunschweig
braunschweig@hgn-beratung.de

Vorläufige Sicherung des Überschwemmungsgebietes der Schunter in den Städten Braunschweig und Wolfsburg sowie den Landkreisen Gifhorn und Helmstedt

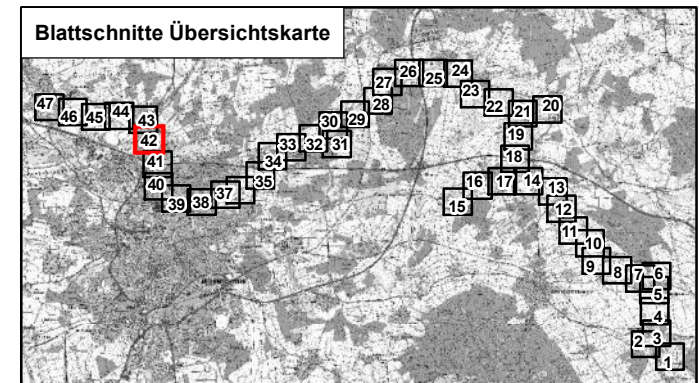
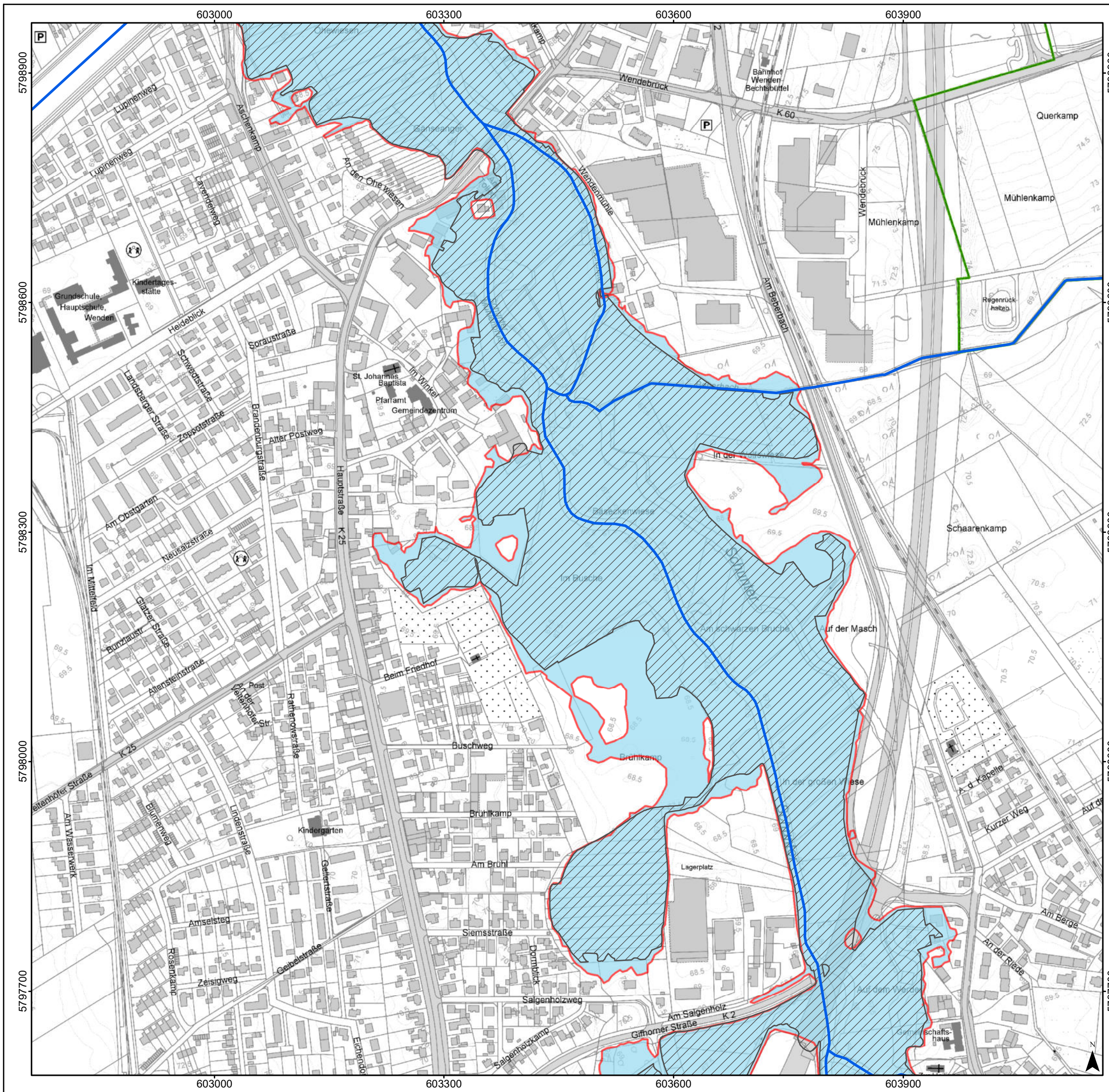
Lageplan - Blatt 41

**Bek. des NLWKN vom 12.05.2021
AZ: EIII2.62023-02-461-4828**









Braunschweig, 17.03.2021

Quelle: Auszug aus den Geobasisdaten der Niedersächsischen Vermessungs- und Katasterverwaltung, © 2019 Landesamt für Geoinformation und Landentwicklung Niedersachsen (LGLN)



Legende

-  vorläufig gesichertes Überschwemmungsgebiet
-  ÜSG Schunter Land Braunschweig v. 30.12.1933 (nachrichtlich)
-  festgesetztes ÜSG Schunter Stadt Braunschweig / LK Gifhorn v. 30.09.2009 (nachrichtlich)
-  festgesetztes ÜSG Wabe Stadt Braunschweig v. 19.08.2011 (nachrichtlich)
-  festgesetztes ÜSG Oker LK Gifhorn v. 01.09.2015 (nachrichtlich)
-  Landkreisgrenze
-  Gewässer



NLWKN

NLWKN
Betriebsstelle Süd
Rudolf-Steiner-Straße 5
38120 Braunschweig

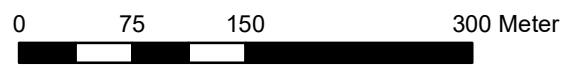


Büro Braunschweig
Celler Str. 66
38114 Braunschweig
braunschweig@hgn-beratung.de

Vorläufige Sicherung des Überschwemmungsgebietes der Schunter in den Städten Braunschweig und Wolfsburg sowie den Landkreisen Gifhorn und Helmstedt

Lageplan - Blatt 42

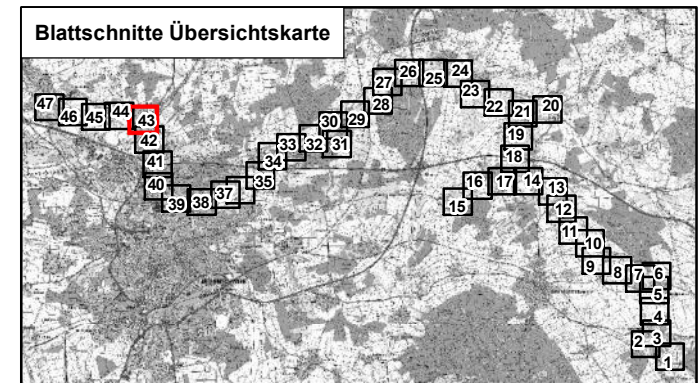
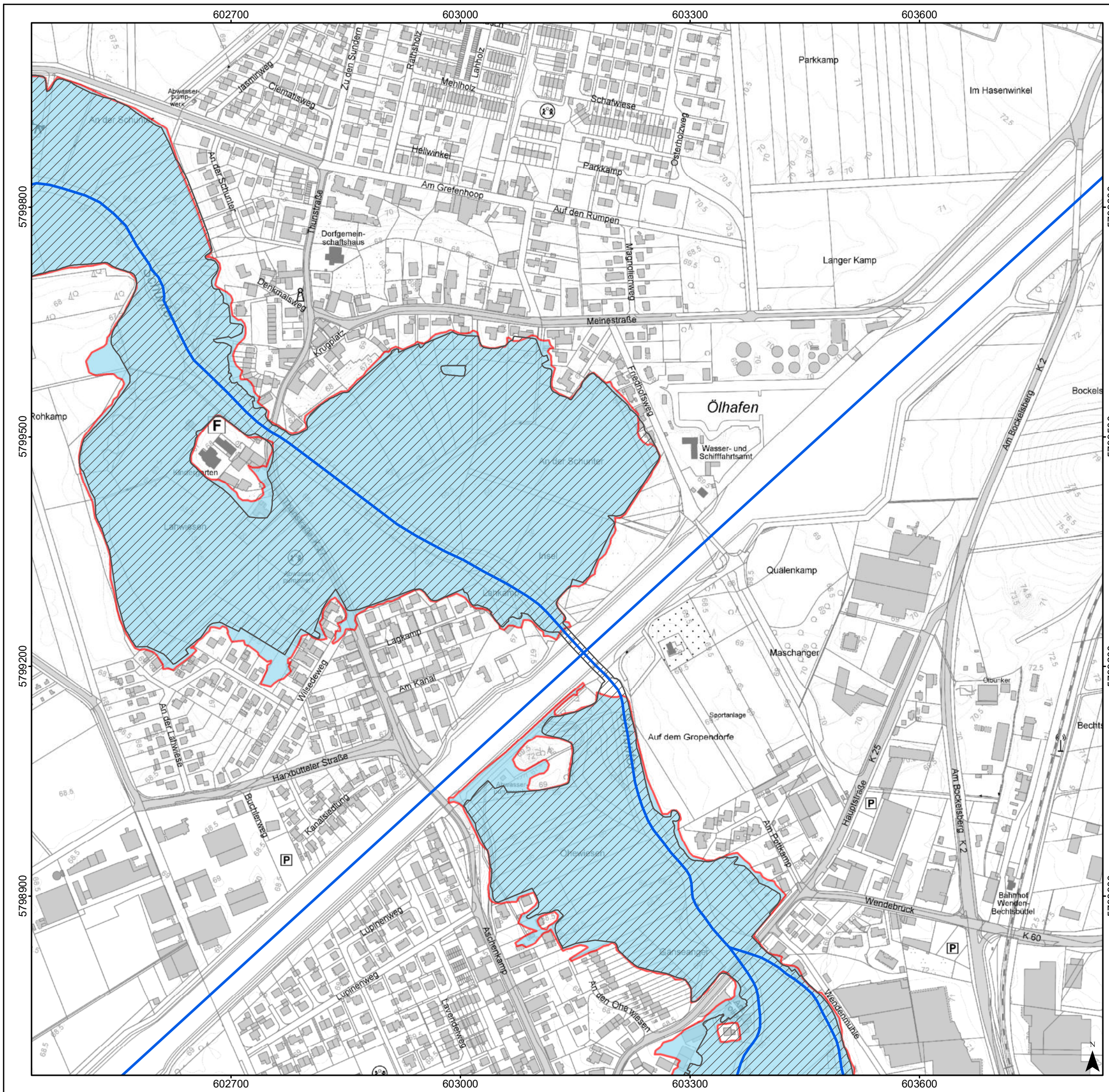
**Bek. des NLWKN vom 12.05.2021
AZ: E112.62023-02-461-4828**



Maßstab 1:5.000

Braunschweig, 17.03.2021

Quelle: Auszug aus den Geobasisdaten der Niedersächsischen Vermessungs- und Katasterverwaltung, © 2019 Landesamt für Geoinformation und Landentwicklung Niedersachsen (LGLN)



Legende

- vorläufig gesichertes Überschwemmungsgebiet
- ÜSG Schunter Land Braunschweig v. 30.12.1933 (nachrichtlich)
- festgesetztes ÜSG Schunter Stadt Braunschweig / LK Gifhorn v. 30.09.2009 (nachrichtlich)
- festgesetztes ÜSG Wabe Stadt Braunschweig v. 19.08.2011 (nachrichtlich)
- festgesetztes ÜSG Oker LK Gifhorn v. 01.09.2015 (nachrichtlich)
- Landkreisgrenze
- Gewässer


NLWKN
 Betriebsstelle Süd
 Rudolf-Steiner-Straße 5
 38120 Braunschweig

Büro Braunschweig
 Celler Str. 66
 38114 Braunschweig
 braunschweig@hgn-beratung.de

Vorläufige Sicherung des Überschwemmungsgebietes der Schunter in den Städten Braunschweig und Wolfsburg sowie den Landkreisen Gifhorn und Helmstedt

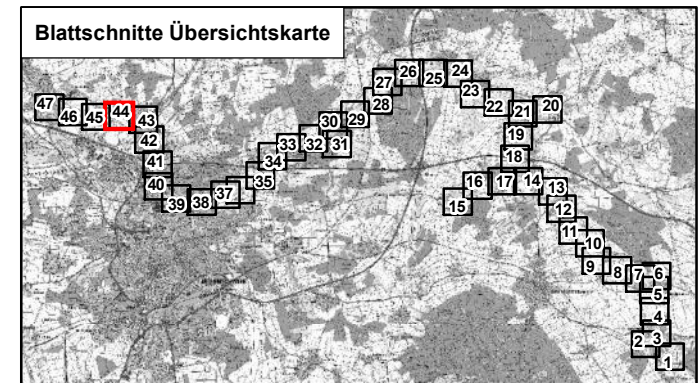
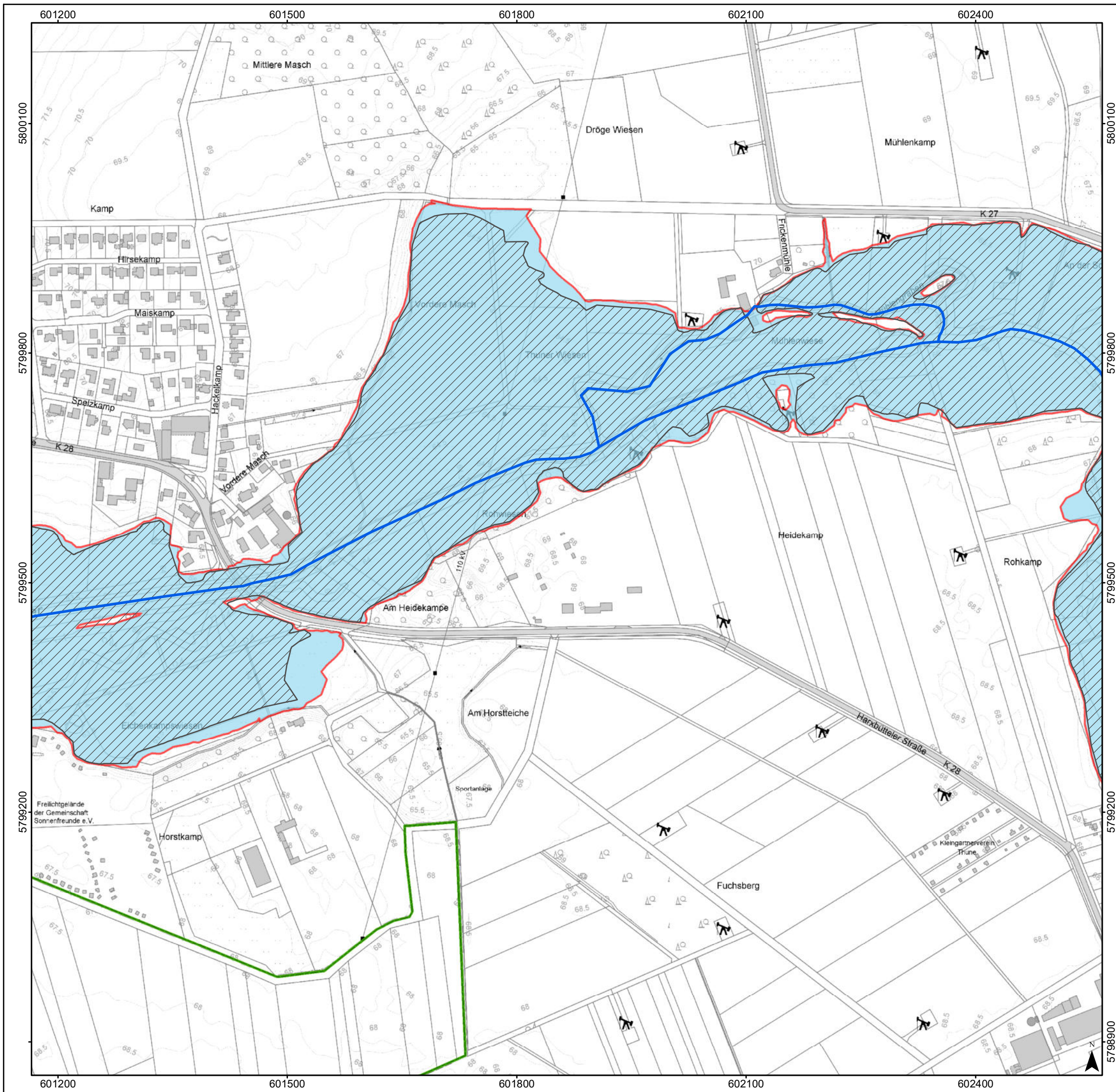
Lageplan - Blatt 43

**Bek. des NLWKN vom 12.05.2021
 AZ: EIII2.62023-02-461-4828**



Braunschweig, 17.03.2021

Quelle: Auszug aus den Geobasisdaten der Niedersächsischen Vermessungs- und Katasterverwaltung, © 2019 Landesamt für Geoinformation und Landentwicklung Niedersachsen (LGLN)



Legende

- vorläufig gesichertes Überschwemmungsgebiet
- ÜSG Schunter
- Land Braunschweig v. 30.12.1933 (nachrichtlich)
- festgesetztes ÜSG Schunter Stadt Braunschweig / LK Gifhorn v. 30.09.2009 (nachrichtlich)
- festgesetztes ÜSG Wabe Stadt Braunschweig v. 19.08.2011 (nachrichtlich)
- festgesetztes ÜSG Oker LK Gifhorn v. 01.09.2015 (nachrichtlich)
- Landkreisgrenze
- Gewässer

NLWKN
Betriebsstelle Süd
Rudolf-Steiner-Straße 5
38120 Braunschweig

Büro Braunschweig
Celler Str. 66
38114 Braunschweig
braunschweig@hgn-beratung.de

Vorläufige Sicherung des Überschwemmungsgebietes der Schunter in den Städten Braunschweig und Wolfsburg sowie den Landkreisen Gifhorn und Helmstedt

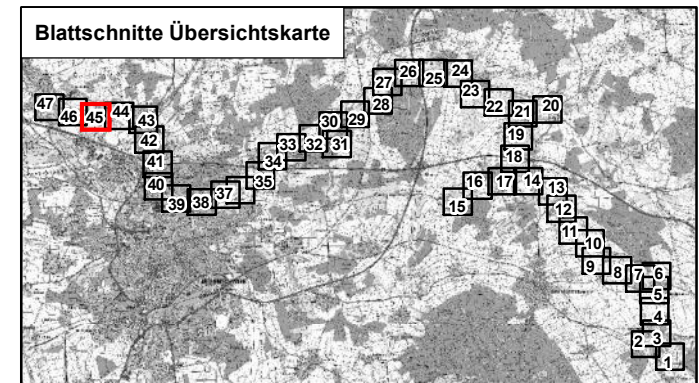
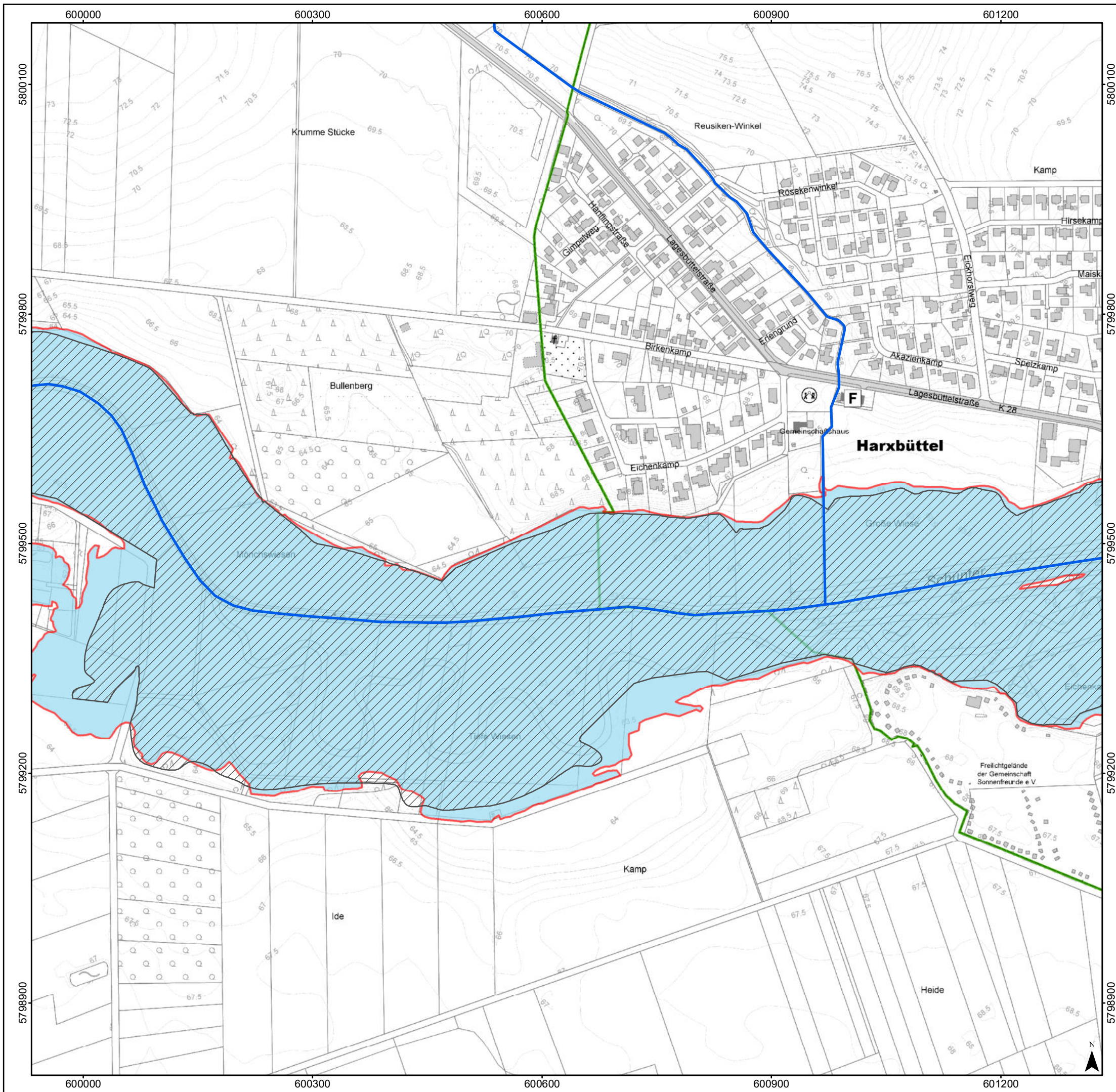
Lageplan - Blatt 44

**Bek. des NLWKN vom 12.05.2021
AZ: EIII2.62023-02-461-4828**








Braunschweig, 17.03.2021

Quelle: Auszug aus den Geobasisdaten der Niedersächsischen Vermessungs- und Katasterverwaltung, © 2019 Landesamt für Geoinformation und Landentwicklung Niedersachsen (LGLN)



Legende

-  vorläufig gesichertes Überschwemmungsgebiet
-  ÜSG Schunter
Land Braunschweig
v. 30.12.1933 (nachrichtlich)
-  festgesetztes ÜSG Schunter
Stadt Braunschweig / LK Gifhorn
v. 30.09.2009 (nachrichtlich)
-  festgesetztes ÜSG Wabe
Stadt Braunschweig
v. 19.08.2011 (nachrichtlich)
-  festgesetztes ÜSG Oker
LK Gifhorn
v. 01.09.2015 (nachrichtlich)
-  Landkreisgrenze
-  Gewässer



NLWKN
Betriebsstelle Süd
Rudolf-Steiner-Straße 5
38120 Braunschweig



Büro Braunschweig
Celler Str. 66
38114 Braunschweig
braunschweig@hgn-beratung.de

Vorläufige Sicherung des Überschwemmungsgebietes der Schunter in den Städten Braunschweig und Wolfsburg sowie den Landkreisen Gifhorn und Helmstedt

Lageplan - Blatt 45

Bek. des NLWKN vom 12.05.2021
AZ: EIII2.62023-02-461-4828



Braunschweig, 17.03.2021

Quelle: Auszug aus den Geobasisdaten der Niedersächsischen Vermessungs- und Katasterverwaltung, © 2019 Landesamt für Geoinformation und Landentwicklung Niedersachsen (LGLN)